

# فصل ۱۰

---

## ساختمان و مسکن

---





### مقدمه

آمارهای ساختمانی که در این فصل ارائه می‌شود، شامل آمارهای ساخت و ساز بناهای مسکونی و غیرمسکونی می‌باشد و اطلاعات آماری سایر انواع ساختمان از قبیل سدها، پل‌ها، کانال‌ها و شبکه‌ها را پوشش نمی‌دهد.

جمع‌آوری اطلاعات ثبت شده در پروانه‌های ساختمانی صادره توسط شهرداری‌های کشور، از سال ۱۳۵۴ مورد توجه مرکز آمار ایران قرار گرفت و از سال ۱۳۵۸، اطلاعات مذکور گردآوری و به طور سالانه منتشر می‌شود.

آمار مربوط به فعالیت‌های ساختمانی بخش خصوصی در نقاط شهری، از سال ۱۳۴۳ توسط بانک مرکزی ایران جمع‌آوری و منتشر می‌شود که در حال حاضر تعداد، مشخصات و هزینه‌ی بناهای مسکونی و غیرمسکونی را در برمی‌گیرد.

اطلاعات آماری مربوط به بناهای مسکونی و غیرمسکونی نقاط روستایی کشور شامل تعداد، هزینه‌ی ساخت، نوع مصالح عمده‌ی به کار رفته در ساختمان و ... طی سال‌های ۱۳۵۱ لغایت ۱۳۵۳ توسط مرکز آمار ایران گردآوری و منتشر شد. همچنین آمار فعالیت‌های ساختمانی بخش خصوصی در نقاط شهری و روستایی برای سال‌های ۱۳۷۲، ۱۳۷۳ و ۱۳۷۵ توسط مرکز آمار ایران جمع‌آوری و منتشر شده است.

گردآوری آمار واحدهای مسکونی موجود به طور وسیع برای نخستین بار در سرشماری عمومی سال ۱۳۳۵ و سپس در سرشماری‌های عمومی نفوس و مسکن سال‌های ۱۳۴۵، ۱۳۵۵، ۱۳۶۵، ۱۳۷۵، ۱۳۸۵، ۱۳۹۰ و ۱۳۹۵ انجام گرفته است.

به علاوه قیمت فروش و اجاره‌ی واحدهای مسکونی، از سال ۱۳۷۲ تا سال ۱۳۷۸، برای ۲۱ شهر پرجمعیت کشور و از سال ۱۳۷۹ برای ۳۰ شهر توسط مرکز آمار ایران گردآوری و منتشر شده است.

در ضمن آمارهایی در زمینه‌ی شرکت‌های تعاونی مسکن، توسط اداره کل تعاون، کار و رفاه اجتماعی استان به روش ثبتی تهیه شده و در این فصل ارائه شده است.

آمارهای این فصل به شرح زیر ارائه شده است:

- پروانه‌های ساختمانی صادر شده برای احداث و افزایش بنای ساختمان‌های مسکونی و غیرمسکونی در نقاط شهری.

- مشخصات فعالیت‌های ساختمانی بخش خصوصی.
- تعداد و هزینه ساختمان‌های احداث شده و زمین‌های واگذار شده.
- مشخصات عمومی شرکت‌های تعاونی مسکن.
- متوسط قیمت فروش و اجاره واحدهای مسکونی.

### تعاریف و مفاهیم

**ساختمان:** ساختمان، سازه ثابت، مسقف و محصور است که به وسیله دیوارهای مستقل یا مشترک از بناهای همجوار کاملاً مجزا شده باشد. کوچک یا بزرگ بودن یا تعداد طبقه در تعریف ساختمان دخالت ندارد.

**ساختمان تکمیل شده (تمام شده):** ساختمانی است که کار ساختمانی آن پایان یافته و قابل بهره‌برداری باشد.

**سطح کل زیر بنای طبقات:** عبارت است از مجموع سطح زیربنای تمامی طبقات اعم از زیرزمین، طبقه همکف، نیم طبقه، طبقه اول و بقیه طبقات است.

**هزینه ساختمان:** هزینه ساختمان چه در مرحله شروع که پیش‌بینی می‌شود و چه در مرحله تکمیل که رقم واقعی گزارش می‌شود شامل هزینه‌های نقشه ساختمان، نظارت مهندسی، پروانه ساختمان، مصالح ساختمان، وسایل و ابزار کار، مزد کارگر، حق‌الزحمه معمار، هزینه تأسیسات حرارت مرکزی، روشنایی، آب و فاضلاب و غیره می‌باشد. ارزش زمین، در هزینه ساختمان منظور نمی‌شود.

**ساختمان مسکونی و غیر مسکونی توأم:** ساختمانی است که برای سکونت و برای انجام فعالیت اقتصادی یا سایر مقاصد به طور توأم مورد استفاده واقع شود.

**واحد مسکونی:** مکانی است که در زمان سرشماری یک یا چند خانوار در آن سکونت دارد. منظور از مکان، فضا یا محوطه‌ای محصور است که یک یا چند ورودی به معبر عام (کوچه، خیابان، بازار، میدان و...) یا به معبر اختصاصی (راهروی مشترک، راه پله مشترک و...) دارد.

**سرمایه‌گذاری:** عبارت از تمامی پرداخت‌هایی است که برای ایجاد ساختمان در یک دوره معین انجام می‌شود، حتی اگر ساختمان در آن دوره تکمیل نشده باشد.

**فعالیت ساختمانی:** تمامی فعالیت‌هایی است که در ارتباط با مراحل مختلف ایجاد ساختمان (پی‌کنی، پی‌ریزی، شناژبندی، برپاکردن اسکلت بنا، ساخت بنا، نصب تأسیسات و تجهیزات، کاشی‌کاری، روکاری، نقاشی، سیم‌کشی و ...) صورت می‌گیرد، همچنین تعمیرات اساسی و جزئی در ساختمان‌های موجود (ساخت یک طبقه یا قسمت جدید، تعویض یا تعمیر تأسیسات و تجهیزات، تعمیر لوله‌های آب، گاز و فاضلاب، لکه‌گیری و ایزولاسیون بام، تجدید نقاشی و کاغذ دیواری، تعمیر محوطه و ...) فعالیت ساختمانی محسوب می‌شود.

**نقاط شهری:** رجوع کنید به تعاریف و مفاهیم "فصل ۳- جمعیت"

**نقاط روستایی:** رجوع کنید به تعاریف و مفاهیم "فصل ۳- جمعیت"

**شرکت‌های تعاونی:** رجوع کنید به تعاریف و مفاهیم "فصل ۵- کشاورزی، جنگلداری و شیلات"

**شرکت تعاونی مسکن:** شرکت تعاونی توزیعی است که در چارچوب اساسنامه تعاونی‌های مسکن جهت تامین نیاز مسکن اعضا تشکیل و ثبت می‌شود.

### گزیده اطلاعات

در سال ۱۳۹۷ تعداد ۱۲۹۳۹ پروانه احداث ساختمان با ۶۰۱۸ هزار مترمربع مساحت زیربنا توسط شهرداری‌های استان صادر شده است که تعداد نسبت به سال قبل ۰/۹ درصد و مساحت زیربنا ۹/۱ درصد افزایش داشته است.

از نظر تعداد، بیشترین پروانه ساختمانی در شهر اصفهان با ۳۳۶۶ پروانه صادر شده است. از تعداد ۱۲۹۳۹ پروانه ساختمانی صادر شده برای احداث بنا ۸۳/۸ درصد مسکونی، ۳/۵ درصد مسکونی و کارگاه توأم، ۹/۲ درصد بازرگانی، ۳/۲ درصد صنعتی، آموزشی و بهداشتی و ۰/۳ درصد برای سایر کاربری‌ها صادر شده است. در سال ۱۳۹۷ بیشترین پروانه برای احداث بناهای دو طبقه صادر شده است.

در سال ۱۳۹۷ تعداد ۱۰۸۴۴ پروانه احداث ساختمان مسکونی با ۴۳۶۷ هزار مترمربع مساحت زیربنا توسط شهرداری‌های استان صادر شده است که تعداد نسبت به سال قبل ۳/۱ درصد و مساحت زیربنا ۶/۳ درصد افزایش داشته است.

۱-۱- پروانه‌های ساختمانی صادر شده برای احداث ساختمان برحسب مساحت زمین و زیر بنا در نقاط شهری (فقره-۵ مترمربع)

سال و شهر	تعداد	مساحت زمین	مساحت زیربنای طبقات
..... ۱۳۸۰	۱۷۷۶۵	۴۶۹۵۸۳۳	...
..... ۱۳۸۵	۲۰۵۲۳	۵۵۴۷۵۳۲	۶۵۴۱۶۱۶
..... ۱۳۹۰	۲۱۰۲۷	۶۷۳۵۰۳۱	۸۹۷۵۳۷۴
..... ۱۳۹۳	۱۴۹۸۶	۵۷۷۸۶۹۵	۷۰۶۵۱۱۶
..... ۱۳۹۴	۱۶۵۴۶	۴۷۵۰۶۷۳	۸۰۸۵۶۷۹
..... ۱۳۹۵	۱۳۴۲۲	۴۳۷۹۰۳۹	۵۳۶۹۲۲۸
..... ۱۳۹۶	۱۲۸۱۹	۴۲۷۶۶۲۱	۵۵۱۷۳۳۸
<b>..... ۱۳۹۷</b>	<b>۱۳۹۳۹</b>	<b>۳۸۹۸۰۷۰</b>	<b>۶۰۱۷۷۱۰</b>
..... آران و بیدگل	۶۹۲	۳۹۱۵۶۲	۲۰۲۹۴۷
..... ابریشم	۴۴	۱۴۵۶۰	۱۰۲۳۴
..... ابوزیدآباد	۳۴	۷۹۶۳	۵۶۴۲
..... اردستان	۵۵	۱۲۲۴۸	۱۲۵۵۵
..... اژییه	۹	۱۵۲۳	۱۲۲۸
..... اصغرآباد	۱۹	۱۰۴۳۳	۵۰۵۵
..... اصفهان	۳۳۶۶	۹۴۷۸۲۹	۳۰۵۲۶۷۴
..... افوس	۲۹	۱۳۵۰۲	۸۴۱۷
..... انارک	۳۶	۷۱۸۵	۵۳۴۰
..... ایماشهر	۵۰	۱۱۰۹۲	۱۱۵۵۰
..... بادرود	۷۱	۱۳۳۹۹	۹۸۳۲
..... باغبانان	۱۳۴	۳۶۹۹۸	۷۰۹۹۱
..... باغشاد	۱۴	۲۹۸۸	۳۸۵۵
..... باقران	۸	۱۸۳۹	۹۰۰
..... برزک	۱۶	۵۹۳۳	۴۳۵۶
..... برفانبار	۳۳	۱۱۵۳۴	۷۶۵۲
..... بهاران شهر	۲۳	۴۹۰۴	۵۵۶۲
..... بهارستان	۳۹۱	۱۲۷۰۶۸	۳۰۳۳۳۷
..... بوئین و میاندشت	۴۳	۳۲۵۷۲	۹۸۴۷
..... بیده	۰	۰	۰
..... پیربکران	۴۶	۸۰۱۹	۱۲۶۶۸
..... تودشک	۲۲	۷۰۱۶	۴۱۷۹



۱-۱۰- پروانه‌های ساختمانی صادر شده برای احداث ساختمان برحسب مساحت زمین و زیر بنا در نقاط شهری (دنباله) (فقره- مترمربع)

سال و شهر	تعداد	مساحت زمین	مساحت زیربنای طبقات
تیران .....	۱۲۰	۳۰۷۹۷	۲۷۵۶۸
جندق .....	۵۳	۱۵۳۷۷	۶۷۹۷
جوزدان .....	۱۶	۳۹۱۲	۲۷۹۳
جوشقان قالی .....	۱۹	۱۱۳۰۸	۴۰۹۶
چادگان .....	۹۰	۴۶۶۲۹	۲۶۹۵۷
چرمهین .....	۵۵	۱۶۳۳۳	۱۴۵۸۲
چمگردان .....	۴۳	۸۵۲۵	۱۰۵۲۲
حبیب‌آباد .....	۶۵	۲۱۲۳۶	۱۶۸۴۸
حسن‌آباد .....	۵	۹۳۶	۸۵۵
حنا .....	۶	۱۸۴۵	۱۲۷۲
خالدآباد .....	۱۸	۴۷۹۹	۳۰۳۶
خمینی شهر .....	۵۷۳	۱۳۴۲۲۲	۱۹۵۰۸۰
خوانسار .....	۱۱۲	۵۹۰۵۳	۴۸۱۲۰
خور .....	۳۵	۱۵۰۷۵	۶۳۷۱
خورزوق .....	۲۷۷	۷۳۸۷۵	۱۰۵۶۳۰
داران .....	۵۷	۱۲۷۵۵	۱۲۸۳۲
دامنه .....	۱۶	۱۴۹۱۷	۶۹۲۳
درچه .....	۸۹	۱۹۷۰۰	۲۱۲۷۶
دستگرد .....	۶۵	۱۷۰۶۹	۱۷۰۸۰
ده‌سرخ .....	۰	۰	۰
دهاقان .....	۵۸	۱۳۵۲۵	۱۲۶۰۳
دهق .....	۲۹	۵۸۵۹	۴۹۵۷
دولت‌آباد .....	۳۷۷	۱۱۱۲۹۵	۹۷۴۶۷
دیزیچه .....	۲۸	۵۲۱۰	۶۹۷۸
رزوه .....	۲۲	۴۸۸۲	۴۹۹۵
رضوانشهر .....	۱۶	۵۳۳۸	۴۴۱۴
زازران .....	۲۳	۴۴۶۳	۶۵۴۳
زاینده‌رود .....	۱۷	۳۵۹۸	۵۰۰۲
زرین‌شهر .....	۱۴۵	۲۷۹۸۱	۴۹۵۵۸
زواره .....	۶۳	۱۶۴۷۳	۹۸۲۲
زیار .....	۱۷	۲۶۳۸	۳۵۴۹



۱-۱۰- پروانه‌های ساختمانی صادر شده برای احداث ساختمان برحسب مساحت زمین و زیر بنا در نقاط شهری (دنباله)  
(فقره-۵ مترمربع)

مساحت زیربنای طبقات	مساحت زمین	تعداد	سال و شهر
۸۵۴۴	۹۱۶۶	۳۵	زیباشهر .....
۸۲۶	۱۱۹۷	۷	سجزی .....
۲۲۰۵۸	۲۲۵۷۴	۱۰۰	سده‌لنجان .....
۳۱۲۲	۵۸۳۳	۳۲	سفیدشهر .....
۲۴۷۵۸	۲۵۸۷۳	۱۱۳	سمیرم .....
۳۳۴۴	۳۵۹۲	۱۵	سین .....
۱۰۹۶	۸۹۰	۵	شاپورآباد .....
۲۹۳۴۸۰	۱۹۱۰۴۶	۵۰۸	شاهین شهر .....
۶۸۴۶۶	۷۲۵۰۰	۲۸۵	شهرضا .....
۳۹۳۸	۴۲۴۸	۱۸	طالخنچه .....
۶۶۳۱	۱۳۱۴۳	۳۰	طرق رود .....
۱۱۴۴	۱۴۹۱	۹	عسگران .....
۵۱۹۵	۶۰۵۵	۲۷	علویچه .....
.	.	.	فتح‌آباد .....
۵۳۳۴	۱۲۳۱۸	۳۲	فرخی .....
۳۷۲۵۷	۲۳۰۱۸	۱۱۶	فردوشهر .....
۲۷۲۳۹	۲۰۳۲۷	۱۰۲	فلاورجان .....
۷۱۱۵۴	۳۳۰۲۲	۱۰۶	فولادشهر .....
۲۲۱۸۱	۵۷۵۳۳	۱۰۸	قمصر .....
۱۱۲۸۰	۹۲۵۷	۵۰	قهجاورستان .....
۳۰۰۷۵	۲۶۶۴۳	۱۳۲	قهدریجان .....
۳۰۷۵۰۹	۳۰۸۵۹۷	۹۵۷	کاشان .....
۷۱۵	۶۵۳	۳	کاموچوگان .....
۵۴۶۶	۵۴۱۴	۲۱	کرکوند .....
۱۹۸۹۳	۱۴۰۱۲	۷۸	کلیشادوسودرجان .....
۳۱۵۴	۴۸۶۷	۱۵	کمشچه .....
۲۵۳	۳۸۳	۲	کمه .....
۲۹۲۴	۳۳۳۹	۱۸	کهریزسنگ .....
۵۳۶۱	۱۰۳۳۱	۲۷	کوشک .....
۸۴۶۰	۱۰۶۷۱	۴۴	کوهپایه .....
۱۸۲۰۵	۲۲۳۵۸	۸۲	گراگاب .....





۱-۱۰- پروانه‌های ساختمانی صادر شده برای احداث ساختمان برحسب مساحت زمین و زیر بنا در نقاط شهری (دنباله) (فقره- مترمربع)

سال و شهر	تعداد	مساحت زمین	مساحت زیربنای طبقات
گزرخوار.....	۱۳۳	۲۹۳۲۳	۳۲۳۷۰
گلپایگان.....	۳۲۱	۹۱۰۸۰	۷۲۶۲۳
گلدشت.....	۴۷	۱۳۲۲۰	۱۲۰۴۰
گلشن.....	۳۲	۸۳۰۴	۶۳۹۲
گلشهر.....	۲۵	۵۵۳۸	۳۷۸۳
گوگد.....	۲۱	۳۹۴۵	۲۹۲۱
لای‌بید.....	۳	۱۸۲۹	۴۹۱
مبارکه.....	۲۲۰	۵۹۶۲۱	۶۴۴۵۷
مجلسی.....	۳۱	۱۴۶۸۳	۴۷۰۷
محمدآباد.....	۳۷	۸۳۱۵	۶۷۵۵
مشکات.....	۲۴	۶۱۵۱	۵۹۹۹
منظریه.....	۲۶	۴۸۷۸	۴۴۰۵
مهاباد.....	۲۱	۵۰۹۴	۳۵۷۲
میمه.....	۱۰	۲۵۴۲	۲۴۶۳
نابین.....	۱۲۱	۷۴۸۲۰	۴۱۹۲۷
نجف‌آباد.....	۷۲۲	۱۵۴۴۸۷	۱۵۶۱۹۷
نصرآباد.....	۲۷	۸۴۵۰	۴۰۸۸
نطنز.....	۳۹	۱۱۶۷۷	۱۵۸۸۱
نوش‌آباد.....	۳۲	۹۱۶۱	۵۹۱۶
نیاسر.....	۳۱	۲۱۲۵۹	۱۰۹۳۳
نیک‌آباد.....	۱۲	۳۷۱۵	۲۴۰۱
ورزنده.....	۶۹	۱۴۸۲۸	۱۴۱۹۱
ورنامخواست.....	۱۰۹	۲۱۱۳۹	۲۰۱۹۶
وزوان.....	۲۰	۴۲۱۷	۴۶۶۵
ونک.....	۱۴	۳۷۸۴	۲۸۸۶
هرند.....	۷۱	۱۵۸۶۷	۱۲۳۴۲

مأخذ- مرکز آمار ایران (م.ر).

- مرکز آمار ایران. دفتر صنعت، معدن و زیربنایی.

۲-۱۰- پروانه‌های ساختمانی صادر شده برای احداث ساختمان برحسب نوع استفاده در نقاط شهری (فقره)

سال و شهر	جمع	مسکونی	مسکونی و کارگاه توأم	بازرگانی	صنعتی، آموزشی و بهداشتی	سایر
..... ۱۳۸۰	۱۷۷۶۵	۱۴۵۳۱	۱۳۳۷	۱۳۳۷	۳۹۴	۱۶۶
..... ۱۳۸۵	۲۰۵۲۳	۱۷۲۸۹	۹۵۵	۱۵۶۰	۳۳۶	۲۸۳
..... ۱۳۹۰	۲۱۰۳۷	۱۸۹۰۵	۶۲۹	۱۱۴۷	۲۴۵	۱۱۱
..... ۱۳۹۳	۱۴۹۸۶	۱۲۵۴۹	۵۸۸	۱۲۳۰	۵۱۸	۱۰۱
..... ۱۳۹۴	۱۶۵۴۶	۱۳۸۸۳	۵۱۰	۱۵۲۹	۵۲۱	۱۰۳
..... ۱۳۹۵	۱۳۴۲۲	۱۱۲۷۷	۵۲۷	۱۲۶۸	۳۲۸	۲۲
..... ۱۳۹۶	۱۲۸۱۹	۱۰۵۱۷	۵۹۶	۱۲۳۰	۴۲۶	۵۰
..... ۱۳۹۷	۱۳۹۳۹	۱۰۸۴۴	۴۵۷	۱۱۹۶	۴۰۷	۳۵
..... آران و بیدگل	۶۹۲	۵۷۴	۱۸	۴۶	۵۱	۳
..... ابریشم	۴۴	۴۱	۰	۲	۱	۰
..... ابوزیدآباد	۳۴	۲۷	۲	۳	۰	۲
..... اردستان	۵۵	۳۹	۳	۱۳	۰	۰
..... اژیه	۹	۵	۰	۴	۰	۰
..... اصغرآباد	۱۹	۱۱	۰	۵	۲	۱
..... اصفهان	۳۳۶۶	۲۸۹۴	۱۱۷	۳۴۰	۱۵	۰
..... افوس	۲۹	۲۱	۵	۱	۲	۰
..... انارک	۳۶	۳۵	۰	۱	۰	۰
..... ایمانشهر	۵۰	۴۰	۳	۴	۲	۱
..... بادرود	۷۱	۶۵	۲	۴	۰	۰
..... باغبهداران	۱۳۴	۱۲۰	۱۳	۱	۰	۰
..... باغشاد	۱۴	۱۱	۲	۱	۰	۰
..... بافران	۸	۸	۰	۰	۰	۰
..... برزک	۱۶	۱۲	۱	۲	۱	۰
..... برفانبار	۳۳	۳۰	۰	۱	۲	۰
..... بهاران شهر	۲۳	۱۸	۱	۴	۰	۰
..... بهارستان	۳۹۱	۳۵۹	۱۲	۱۴	۵	۱
..... بوئین و میاندشت	۴۳	۳۸	۳	۲	۰	۰
..... بیده	۰	۰	۰	۰	۰	۰
..... پیریکران	۴۶	۳۵	۵	۶	۰	۰
..... تودشک	۲۲	۲۱	۱	۰	۰	۰



۱-۲- پروانه‌های ساختمانی صادر شده برای احداث ساختمان برحسب نوع استفاده در نقاط شهری (دنباله)

سال و شهر	جمع	مسکونی	مسکونی و کارگاه توأم	بازرگانی	صنعتی، آموزشی و بهداشتی	سایر
تیران.....	۱۲۰	۹۰	۶	۲۴	۰	۰
جندق.....	۵۳	۴۲	۰	۱۱	۰	۰
جوزدان.....	۱۶	۱۶	۰	۰	۰	۰
جوشقان قالی.....	۱۹	۱۶	۰	۳	۰	۰
چادگان.....	۹۰	۶۵	۱۰	۷	۸	۰
چرمهین.....	۵۵	۵۲	۲	۱	۰	۰
چمگردان.....	۴۳	۳۴	۵	۳	۰	۱
حبیب‌آباد.....	۶۵	۳۸	۳	۱۹	۵	۰
حسن‌آباد.....	۵	۵	۰	۰	۰	۰
حنا.....	۶	۶	۰	۰	۰	۰
خالدآباد.....	۱۸	۱۶	۲	۰	۰	۰
خمینی‌شهر.....	۵۷۳	۵۰۶	۸	۴۸	۸	۳
خوانسار.....	۱۱۲	۹۲	۱۶	۴	۰	۰
خور.....	۳۵	۳۲	۰	۱	۲	۰
خورزوق.....	۳۷۷	۲۴۲	۳	۲۲	۹	۱
داران.....	۵۷	۵۴	۲	۱	۰	۰
دامنه.....	۱۶	۱۳	۱	۲	۰	۰
درچه.....	۸۹	۶۷	۵	۱۲	۴	۱
دستگرد.....	۶۵	۴۶	۳	۱۰	۳	۳
ده‌سرخ.....	۰	۰	۰	۰	۰	۰
دهاقان.....	۵۸	۵۱	۳	۴	۰	۰
دهق.....	۲۹	۲۳	۰	۶	۰	۰
دولت‌آباد.....	۳۷۷	۱۸۴	۵	۲۴	۱۶۲	۲
دیزیچه.....	۲۸	۲۳	۴	۱	۰	۰
رزوه.....	۲۲	۱۹	۲	۱	۰	۰
رضوانشهر.....	۱۶	۱۵	۰	۱	۰	۰
زازران.....	۲۳	۱۷	۱	۴	۰	۱
زاینده‌رود.....	۱۷	۱۷	۰	۰	۰	۰
زرین‌شهر.....	۱۴۵	۱۱۵	۴	۲۵	۰	۱
زواره.....	۶۳	۵۶	۱	۶	۰	۰
زیار.....	۱۷	۱۴	۰	۳	۰	۰



۲-۱۰- پروانه‌های ساختمانی صادرشده برای احداث ساختمان برحسب نوع استفاده در نقاط شهری (دنباله)  
(فقره)

سال و شهر	جمع	مسکونی	مسکونی و کارگاه توأم	بازرگانی	صنعتی، آموزشی و بهداشتی	سایر
زیباشهر.....	۳۵	۲۴	۲	۷	۱	۱
سجزی.....	۷	۵	۰	۲	۰	۰
سده‌لنجان.....	۱۰۰	۸۴	۷	۹	۰	۰
سفیدشهر.....	۳۲	۲۰	۰	۱۰	۲	۰
سمیرم.....	۱۱۳	۹۴	۱۵	۴	۰	۰
سین.....	۱۵	۱۳	۰	۲	۰	۰
شاپورآباد.....	۵	۵	۰	۰	۰	۰
شاهین‌شهر.....	۵۰۸	۴۷۶	۰	۳۰	۱	۱
شهرضا.....	۲۸۵	۲۵۰	۲	۲۸	۴	۱
طالخنوچه.....	۱۸	۱۸	۰	۰	۰	۰
طرق‌رود.....	۳۰	۳۰	۰	۰	۰	۰
عسگران.....	۹	۶	۱	۲	۰	۰
علویچه.....	۲۷	۱۸	۳	۵	۱	۰
فتح‌آباد.....	۰	۰	۰	۰	۰	۰
فرخی.....	۳۲	۲۸	۱	۲	۱	۰
فریدونشهر.....	۱۱۶	۹۷	۹	۴	۶	۰
فلاورجان.....	۱۰۲	۷۴	۶	۱۹	۲	۱
فولادشهر.....	۱۰۶	۴۹	۵	۵۲	۰	۰
قمصر.....	۱۰۸	۱۰۵	۳	۰	۰	۰
قهجاورستان.....	۵۰	۴۷	۰	۳	۰	۰
قهدریجان.....	۱۳۲	۱۲۲	۵	۴	۰	۱
کاشان.....	۹۵۷	۸۲۷	۶۰	۴۵	۲۰	۵
کاموچوگان.....	۳	۳	۰	۰	۰	۰
کرکوند.....	۲۱	۱۸	۲	۱	۰	۰
کلشادوسودرجان.....	۷۸	۶۵	۴	۹	۰	۰
کمشچه.....	۱۵	۱۲	۰	۲	۱	۰
کمه.....	۲	۲	۰	۰	۰	۰
کهریزسنگ.....	۱۸	۱۸	۰	۰	۰	۰
کوشک.....	۲۷	۱۹	۲	۶	۰	۰
کوهپایه.....	۴۴	۳۷	۲	۵	۰	۰
گرگاب.....	۸۲	۵۳	۴	۳	۲۱	۱

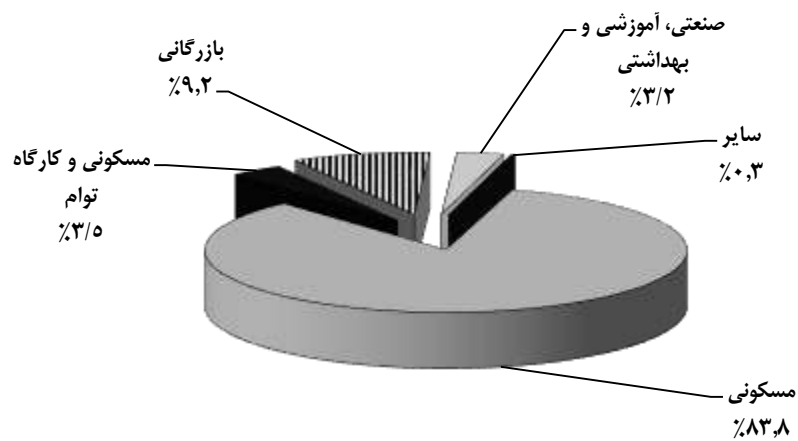
۱۰-۲- پروانه‌های ساختمانی صادر شده برای احداث ساختمان برحسب نوع استفاده در نقاط شهری (دنباله)

سال و شهر	جمع	مسکونی	مسکونی و کارگاه توأم	بازرگانی	صنعتی، آموزشی و بهداشتی	سایر
گزبرخوار.....	۱۳۳	۸۳	۰	۱۹	۳۰	۱
گلپایگان.....	۳۲۱	۲۸۴	۶	۳۰	۱	۰
گلدشت.....	۴۷	۴۲	۲	۱	۲	۰
گلشن.....	۳۲	۲۴	۰	۶	۲	۰
گلشهر.....	۲۵	۱۶	۴	۵	۰	۰
گوگد.....	۲۱	۱۴	۲	۵	۰	۰
لای‌بید.....	۳	۳	۰	۰	۰	۰
مبارکه.....	۲۲۰	۱۷۷	۹	۲۹	۳	۲
مجلسی.....	۳۱	۲۹	۰	۲	۰	۰
محمدآباد.....	۳۷	۳۴	۰	۳	۰	۰
مشکات.....	۲۴	۱۳	۱	۱۰	۰	۰
منظریه.....	۲۶	۲۳	۰	۳	۰	۰
مهاباد.....	۲۱	۱۷	۲	۲	۰	۰
میمه.....	۱۰	۱۰	۰	۰	۰	۰
نابین.....	۱۲۱	۸۶	۶	۲۰	۹	۰
نجف‌آباد.....	۷۲۲	۶۵۲	۶	۵۴	۱۰	۰
نصرآباد.....	۲۷	۲۱	۰	۴	۲	۰
نطنز.....	۳۹	۳۸	۰	۱	۰	۰
نوش‌آباد.....	۳۲	۲۹	۰	۱	۲	۰
نیاسر.....	۳۱	۲۶	۴	۰	۱	۰
نیک‌آباد.....	۱۲	۱۲	۰	۰	۰	۰
ورزنه.....	۶۹	۵۵	۴	۱۰	۰	۰
ورنامخواست.....	۱۰۹	۱۰۳	۴	۱	۱	۰
وزوان.....	۲۰	۱۸	۰	۲	۰	۰
ونک.....	۱۴	۱۴	۰	۰	۰	۰
هرند.....	۷۱	۳۲	۰	۳۷	۲	۰

مأخذ- مرکز آمار ایران (م.ر).

- مرکز آمار ایران. دفتر صنعت، معدن و زیربنایی.

۱-۱۰- توزیع تعداد پروانه‌های ساختمانی صادر شده برای احداث ساختمان  
در نقاط شهری بر حسب نوع استفاده: ۱۳۹۷



مینا: جدول ۱۰-۲

۳-۱۰- پروانه‌های ساختمانی صادر شده برای احداث ساختمان برحسب نوع اسکلت و مصالح عمده ساختمانی در نقاط شهری (فقره ۵)

سال و شهر	جمع	آجر و آهن	آجر و چوب	بلوک سیمانی	اسکلت فلزی	بتون آرمه	سایر
..... ۱۳۸۰	۱۷۷۶۵	۱۲۳۰۴	۴۲	۱۴۲۵	۳۹۱۸	۰	۷۶
..... ۱۳۸۵	۲۰۵۲۳	۱۵۹۰	۶	۱۳	۴۲۴۵	۱۴۶۶۹	۰
..... ۱۳۹۰	۲۱۰۳۷	۲۰۴۰	۱	۰	۱۱۰۳	۱۷۸۹۳	۰
..... ۱۳۹۳	۱۴۹۸۶	۲۰۳۹	۱۳	۲۷۸	۱۳۵۸	۱۱۳۰۸	۰
..... ۱۳۹۴	۱۶۵۴۶	۹۶۸	۰	۵۳	۱۲۵۱	۱۴۲۷۴	۰
..... ۱۳۹۵	۱۳۴۲۲	۵۸۱	۰	۲۴	۱۰۸۴	۱۱۷۳۳	۰
..... ۱۳۹۶	۱۲۸۱۹	۵۵۰	۰	۲۹	۱۲۳۶	۱۱۰۰۴	۰
..... ۱۳۹۷	۱۲۹۳۹	۳۶۱	۱	۲۳	۱۰۰۶	۱۱۵۴۱	۰
..... آران و بیدگل	۶۹۲	۱۲۳	۱	۱۱	۲۹	۵۲۸	۰
..... ابریشم	۴۴	۰	۰	۰	۰	۴۴	۰
..... ابوزیدآباد	۳۴	۰	۰	۰	۳۳	۱	۰
..... اردستان	۵۵	۰	۰	۰	۰	۵۵	۰
..... اژیه	۹	۰	۰	۰	۰	۹	۰
..... اصغرآباد	۱۹	۰	۰	۰	۲	۱۷	۰
..... اصفهان	۳۳۶۶	۰	۰	۳	۵	۳۳۵۸	۰
..... افوس	۲۹	۰	۰	۰	۲	۲۷	۰
..... انارک	۳۶	۰	۰	۰	۰	۳۶	۰
..... ایماشهر	۵۰	۰	۰	۰	۱	۴۹	۰
..... بادرود	۷۱	۱	۰	۰	۸	۶۲	۰
..... باغ بهادران	۱۳۴	۲	۰	۰	۰	۱۳۲	۰
..... باغشاد	۱۴	۰	۰	۰	۰	۱۴	۰
..... بافران	۸	۰	۰	۰	۰	۸	۰
..... برزک	۱۶	۷	۰	۰	۴	۵	۰
..... برف انبار	۳۳	۰	۰	۰	۴	۲۹	۰
..... بهاران شهر	۲۳	۰	۰	۰	۰	۲۳	۰
..... بهارستان	۳۹۱	۰	۰	۰	۰	۳۹۱	۰
..... بوئین و میاندشت	۴۳	۰	۰	۰	۰	۴۳	۰
..... بیده	۰	۰	۰	۰	۰	۰	۰
..... پیریکران	۴۶	۰	۰	۰	۰	۴۶	۰
..... تودشک	۲۲	۰	۰	۰	۰	۲۲	۰



۳-۱۰- پروانه‌های ساختمانی صادرشده برای احداث ساختمان برحسب نوع اسکلت و مصالح عمده ساختمانی در نقاط شهری (دنباله)

سال و شهر	جمع	آجر و آهن	آجر و چوب	بلوک سیمانی	اسکلت فلزی	بتون آرمه	سایر
تیران	۱۲۰	.	.	.	.	۱۲۰	.
جندق	۵۳	.	.	۸	.	۴۵	.
جوزدان	۱۶	.	.	.	.	۱۶	.
جوشقان قالی	۱۹	.	.	.	۴	۱۵	.
چادگان	۹۰	.	.	.	۱۴	۷۶	.
چرمهین	۵۵	.	.	.	.	۵۵	.
چمگردان	۴۳	.	.	.	.	۴۳	.
حبیب‌آباد	۶۵	.	.	.	۳	۶۲	.
حسن‌آباد	۵	.	.	.	.	۵	.
حنا	۶	.	.	.	.	۶	.
خالدآباد	۱۸	.	.	.	.	۱۸	.
خمینی‌شهر	۵۷۳	.	.	.	۲	۵۷۱	.
خوانسار	۱۱۲	.	.	.	۱۸	۹۴	.
خور	۳۵	.	.	.	۴	۳۱	.
خورزوق	۲۷۷	.	.	.	.	۲۷۷	.
داران	۵۷	.	.	.	.	۵۷	.
دامنه	۱۶	.	.	.	۲	۱۴	.
درچه	۸۹	.	.	.	۱	۸۸	.
دستگرد	۶۵	.	.	.	۶	۵۹	.
ده‌سرخ	.	.	.	.	.	.	.
دهاقان	۵۸	.	.	.	۱	۵۷	.
دهق	۲۹	.	.	.	.	۲۹	.
دولت‌آباد	۳۷۷	.	.	.	۱۵۷	۲۲۰	.
دیزپچه	۲۸	.	.	.	.	۲۸	.
رزوه	۲۲	.	.	.	۲	۲۰	.
رضوانشهر	۱۶	.	.	.	.	۱۶	.
زازران	۲۳	.	.	.	.	۲۳	.
زاینده‌رود	۱۷	.	.	.	.	۱۷	.
زرین‌شهر	۱۴۵	.	.	۱	.	۱۴۴	.
زواره	۶۳	.	.	.	.	۶۳	.
زیار	۱۷	.	.	.	.	۱۷	.





۳-۱۰- پروانه‌های ساختمانی صادرشده برای احداث ساختمان برحسب نوع اسکلت و مصالح عمده ساختمانی در نقاط شهری (دنباله)

سال و شهر	جمع	آجر و آهن	آجر و چوب	بلوک سیمانی	اسکلت فلزی	بتون آرمه	سایر
زیباشهر .....	۳۵	۳۵	.	.	.	.	.
سجزی .....	۷	.	.	.	.	۷	.
سده‌لنجان .....	۱۰۰	.	.	.	.	۱۰۰	.
سفیدشهر .....	۳۲	۲۲	.	.	۷	۳	.
سمیرم .....	۱۱۳	.	.	.	۲	۱۱۱	.
سین .....	۱۵	.	.	.	.	۱۵	.
شاپورآباد .....	۵	.	.	.	.	۵	.
شاهین شهر .....	۵۰۸	.	.	.	۱	۵۰۷	.
شهرضا .....	۲۸۵	.	.	.	۱	۲۸۴	.
طالخنچه .....	۱۸	.	.	.	.	۱۸	.
طرق رود .....	۳۰	.	.	.	۲	۲۸	.
عسگران .....	۹	.	.	.	.	۹	.
علویچه .....	۲۷	.	.	.	.	۲۷	.
فتح آباد .....	.	.	.	.	.	.	.
فرخی .....	۳۲	۸	.	.	.	۲۴	.
فریدونشهر .....	۱۱۶	.	.	.	.	۱۱۶	.
فلاورجان .....	۱۰۲	۱	.	.	۱	۱۰۰	.
فولادشهر .....	۱۰۶	.	.	.	.	۱۰۶	.
قمصر .....	۱۰۸	۱۸	.	.	۳۲	۵۸	.
قهجاورستان .....	۵۰	.	.	.	.	۵۰	.
قهدریجان .....	۱۳۲	.	.	.	۱	۱۳۱	.
کاشان .....	۹۵۷	۹۹	.	.	۵۴۹	۳۰۹	.
کاموچوگان .....	۳	.	.	.	.	۳	.
کرکوند .....	۲۱	.	.	.	.	۲۱	.
کلیشادوسودرجان .....	۷۸	.	.	.	.	۷۸	.
کمشچه .....	۱۵	.	.	.	.	۱۵	.
کمه .....	۲	۱	.	.	.	۱	.
کهریزسنگ .....	۱۸	.	.	.	.	۱۸	.
کوشک .....	۲۷	.	.	.	۱	۲۶	.
کوهپایه .....	۴۴	۸	.	.	.	۳۶	.
گرگاب .....	۸۲	.	.	.	۷	۷۵	.

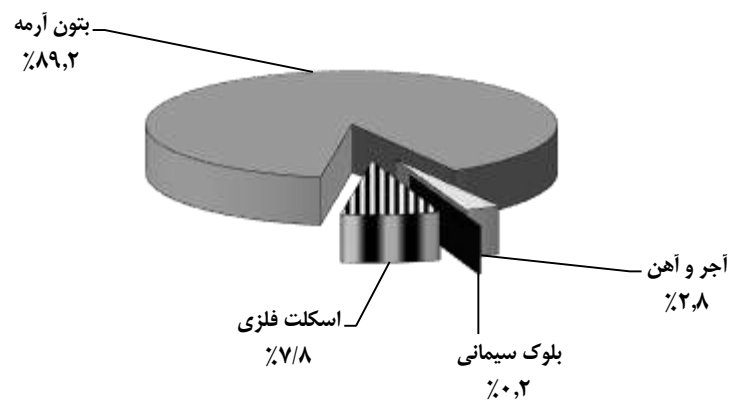
۳-۱۰- پروانه‌های ساختمانی صادرشده برای احداث ساختمان برحسب نوع اسکلت و مصالح عمده ساختمانی در نقاط شهری (دنباله)

سال و شهر	جمع	آجر و آهن	آجر و چوب	بلوک سیمانی	اسکلت فلزی	بتون آرمه	سایر
گربخوار .....	۱۳۳	۰	۰	۰	۰	۱۳۳	۰
گلپایگان .....	۳۲۱	۳	۰	۰	۴۵	۲۷۳	۰
گلدشت .....	۴۷	۰	۰	۰	۱	۴۶	۰
گلشن .....	۳۲	۰	۰	۰	۲	۳۰	۰
گلشهر .....	۲۵	۰	۰	۰	۴	۲۱	۰
گوگد .....	۲۱	۲	۰	۰	۴	۱۵	۰
لای‌بید .....	۳	۰	۰	۰	۰	۳	۰
مبارکه .....	۲۲۰	۰	۰	۰	۰	۲۲۰	۰
مجلسی .....	۳۱	۰	۰	۰	۰	۳۱	۰
محمدآباد .....	۳۷	۰	۰	۰	۰	۳۷	۰
مشکات .....	۲۴	۱۳	۰	۰	۴	۷	۰
منظریه .....	۲۶	۰	۰	۰	۱	۲۵	۰
مهایاد .....	۲۱	۰	۰	۰	۰	۲۱	۰
میمه .....	۱۰	۰	۰	۰	۰	۱۰	۰
نابین .....	۱۲۱	۰	۰	۰	۳	۱۱۸	۰
نجف‌آباد .....	۷۲۲	۰	۰	۰	۱	۷۲۱	۰
نصرآباد .....	۲۷	۰	۰	۰	۰	۲۷	۰
نطنز .....	۳۹	۰	۰	۰	۱	۳۸	۰
نوش‌آباد .....	۳۲	۱۸	۰	۰	۲	۱۲	۰
نیاسر .....	۳۱	۰	۰	۰	۳۱	۰	۰
نیک‌آباد .....	۱۲	۰	۰	۰	۰	۱۲	۰
ورزنه .....	۶۹	۰	۰	۰	۰	۶۹	۰
ورنامخواست .....	۱۰۹	۰	۰	۰	۰	۱۰۹	۰
وزوان .....	۲۰	۰	۰	۰	۰	۲۰	۰
ونک .....	۱۴	۰	۰	۰	۰	۱۴	۰
هرند .....	۷۱	۰	۰	۰	۱	۷۰	۰

مأخذ- مرکز آمار ایران (م.ر).

- مرکز آمار ایران. دفتر صنعت، معدن و زیربنایی.

۱۰-۲- توزیع تعداد پروانه‌های ساختمانی صادر شده برای احداث ساختمان در نقاط شهری  
برحسب نوع اسکلت و مصالح عمده ساختمانی: ۱۳۹۷



منبع: جدول ۱۰-۳

۴-۱۰- پروانه‌های ساختمانی صادر شده برای احداث ساختمان برحسب تعداد طبقات در نقاط شهری (فقره)

سال و شهر	جمع	یک طبقه	دو طبقه	سه طبقه	چهار طبقه	پنج طبقه و بیش تر
۱۳۸۰	۱۷۷۶۵	۶۲۸۲	۷۹۷۴	۲۹۹۴	۳۲۵	۱۹۰
۱۳۸۵	۲۰۵۲۳	۵۸۹۰	۷۹۴۶	۴۸۹۷	۱۰۴۳	۷۴۷
۱۳۹۰	۲۱۰۳۷	۵۰۵۲	۸۰۸۹	۴۳۱۷	۱۴۰۱	۲۱۷۸
۱۳۹۳	۱۴۹۸۶	۳۰۰۸	۵۶۳۳	۳۲۳۱	۱۲۳۷	۱۸۸۷
۱۳۹۴	۱۶۵۴۶	۳۷۹۵	۵۶۴۴	۳۵۶۵	۱۵۶۵	۱۹۷۷
۱۳۹۵	۱۳۴۲۲	۳۳۵۷	۵۰۱۹	۲۷۵۰	۱۰۲۶	۱۲۷۰
۱۳۹۶	۱۲۸۱۹	۳۰۵۹	۴۷۵۲	۲۳۸۵	۱۲۴۲	۱۳۸۱
<b>۱۳۹۷</b>	<b>۱۲۹۳۹</b>	<b>۳۳۱۹</b>	<b>۴۱۶۱</b>	<b>۲۲۷۷</b>	<b>۱۰۸۰</b>	<b>۱۵۰۳</b>
آران و بیدگل	۶۹۲	۳۸۷	۲۸۶	۱۵	۱	۳
ابریشم	۴۴	۱۲	۲۹	۳	.	.
ابوزیدآباد	۳۴	۲۷	۷	.	.	.
اردستان	۵۵	۲۵	۲۴	۶	.	.
اژیه	۹	۷	۲	.	.	.
اصغرآباد	۱۹	۱۱	۶	۲	.	.
اصفهان	۳۳۶۶	۱۲۷	۴۵۳	۷۰۷	۷۵۰	۱۳۲۹
افوس	۲۹	۱۲	۱۲	۳	۲	.
انارک	۳۶	۲۹	۶	۱	.	.
ایمانشهر	۵۰	۱۸	۲۵	۶	۱	.
بادرود	۷۱	۶۲	۹	.	.	.
باغبهداران	۱۳۴	۷	۳۱	۶۵	۱۹	۱۲
باغشاد	۱۴	۴	۶	۴	.	.
بافران	۸	۷	۱	.	.	.
برزک	۱۶	۲	۷	۷	.	.
برفانبار	۳۳	۴	۲۷	۲	.	.
بهاران شهر	۲۳	۹	۱۴	.	.	.
بهارستان	۳۹۱	۴۰	۸۰	۲۲۵	۲۸	۱۸
بوئین و میاندشت	۴۳	۱۷	۱۹	۶	۱	.
بیده	.	.	.	.	.	.
پیربکران	۴۶	۲	۳۳	۹	۲	.
تودشک	۲۲	۱۸	۳	۱	.	.



۱۰-۴- پروانه‌های ساختمانی صادر شده برای احداث ساختمان برحسب تعداد طبقات در نقاط شهری (دنباله)

سال و شهر	جمع	یک طبقه	دو طبقه	سه طبقه	چهار طبقه	پنج طبقه و بیش تر
تیران .....	۱۲۰	۴۹	۵۲	۱۵	۳	۱
جندق .....	۵۳	۴۶	۷	۰	۰	۰
جوزدان .....	۱۶	۹	۷	۰	۰	۰
جوشقان قالی .....	۱۹	۱۱	۶	۲	۰	۰
چادگان .....	۹۰	۱۳	۵۶	۱۶	۳	۲
چرمهین .....	۵۵	۱۸	۳۱	۴	۱	۱
چمگردان .....	۴۳	۱۲	۲۵	۶	۰	۰
حبیب‌آباد .....	۶۵	۱۸	۴۰	۷	۰	۰
حسن‌آباد .....	۵	۳	۲	۰	۰	۰
حنا .....	۶	۴	۲	۰	۰	۰
خالدآباد .....	۱۸	۱۲	۶	۰	۰	۰
خمینی‌شهر .....	۵۷۳	۱۱۹	۳۱۹	۶۵	۲۱	۴۹
خوانسار .....	۱۱۲	۲۰	۳۰	۳۶	۲۲	۴
خور .....	۳۵	۳۰	۵	۰	۰	۰
خورزوق .....	۲۷۷	۵۷	۹۸	۸۴	۳۷	۱
داران .....	۵۷	۱۹	۲۰	۱۸	۰	۰
دامنه .....	۱۶	۷	۹	۰	۰	۰
درچه .....	۸۹	۲۰	۵۶	۶	۷	۰
دستگرد .....	۶۵	۱۴	۴۰	۱۱	۰	۰
ده‌سرخ .....	۰	۰	۰	۰	۰	۰
دهاقان .....	۵۸	۲۵	۲۴	۹	۰	۰
دهق .....	۲۹	۲۲	۷	۰	۰	۰
دولت‌آباد .....	۳۷۷	۱۵۹	۴۹	۱۵۱	۱۷	۱
دیزیچه .....	۲۸	۱	۲۴	۲	۱	۰
رزوه .....	۲۲	۶	۱۴	۱	۱	۰
رضوانشهر .....	۱۶	۶	۹	۱	۰	۰
زازران .....	۲۳	۳	۱۲	۷	۱	۰
زاینده‌رود .....	۱۷	۰	۱۴	۳	۰	۰
زرین‌شهر .....	۱۴۵	۲۴	۶۰	۴۲	۱۱	۸
زواره .....	۶۳	۵۶	۷	۰	۰	۰
زیار .....	۱۷	۳	۱۱	۲	۱	۰

۴-۱۰- پروانه‌های ساختمانی صادر شده برای احداث ساختمان برحسب تعداد طبقات در نقاط شهری (دنباله)

سال و شهر	جمع	یک طبقه	دو طبقه	سه طبقه	چهار طبقه	پنج طبقه و بیش‌تر
زیباشهر.....	۳۵	۸	۲۳	۴	.	.
سجزی .....	۷	۶	۱	.	.	.
سده‌لنجان.....	۱۰۰	۳۳	۶۲	۵	.	.
سفیدشهر .....	۳۲	۳۱	۱	.	.	.
سمیرم.....	۱۱۳	۴۵	۵۸	۶	۴	.
سین .....	۱۵	۹	۵	۱	.	.
شاپورآباد.....	۵	۱	۴	.	.	.
شاهین شهر.....	۵۰۸	۲۷	۲۸۶	۱۱۴	۵۲	۲۹
شهرضا.....	۲۸۵	۱۱۰	۱۲۵	۳۳	۵	۲
طالخنوچه .....	۱۸	۹	۷	۲	.	.
طرق‌رود .....	۳۰	۱۳	۱۶	۱	.	.
عسگران.....	۹	۵	۲	۲	.	.
علویجه .....	۲۷	۱۰	۱۷	.	.	.
فتح‌آباد .....	.	.	.	.	.	.
فرخی.....	۳۲	۲۷	۵	.	.	.
فریدونشهر.....	۱۱۶	۹	۳۵	۵۰	۱۶	۶
فلاورجان .....	۱۰۲	۳۰	۲۵	۳۱	۵	۱
فولادشهر .....	۱۰۶	۳۳	۲۳	۲۶	۵	۹
قمصر.....	۱۰۸	۶	۸۷	۱۵	.	.
قهجاورستان.....	۵۰	۸	۳۵	۶	۱	.
قهدریجان .....	۱۳۲	۴۵	۷۶	۱۱	.	.
کاشان.....	۹۵۷	۱۸۲	۶۴۶	۹۵	۲۰	۱۴
کاموچوگان .....	۳	.	۳	.	.	.
کرکوند.....	۲۱	۶	۱۴	۱	.	.
کلیشادوسودرجان.....	۷۸	۱۵	۴۰	۲۲	۱	.
کمشچه.....	۱۵	۹	۶	.	.	.
کمه .....	۲	۲	.	.	.	.
کهریزسنگ .....	۱۸	۱۲	۶	.	.	.
کوشک .....	۲۷	۶	۱۸	۳	.	.
کوهپایه .....	۴۴	۲۷	۱۶	۱	.	.
گرگاب .....	۸۲	۴۲	۳۰	۱۰	.	.



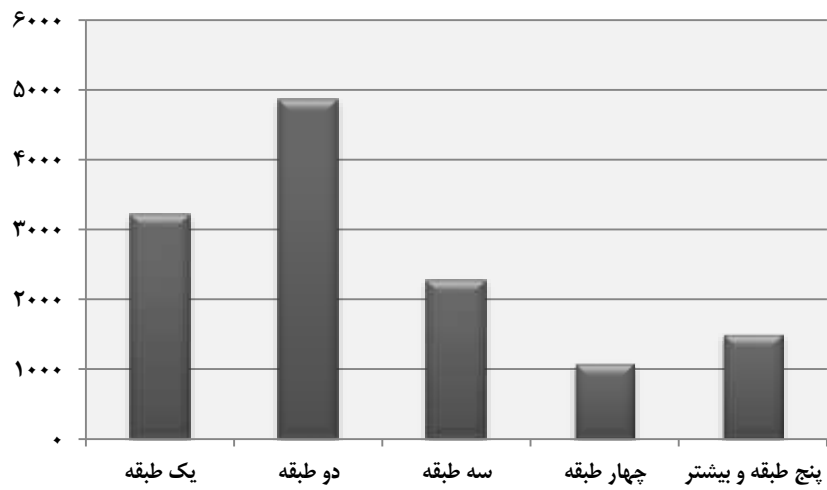
۴-۱۰- پروانه‌های ساختمانی صادر شده برای احداث ساختمان برحسب تعداد طبقات در نقاط شهری (دنباله) (فقره)

سال و شهر	جمع	یک طبقه	دو طبقه	سه طبقه	چهار طبقه	پنج طبقه و بیش تر
گزبرخوار.....	۱۳۳	۴۸	۶۸	۱۳	۴	۰
گلپایگان.....	۳۲۱	۱۴۴	۱۲۸	۴۰	۷	۲
گلدشت.....	۴۷	۲۰	۲۲	۴	۱	۰
گلشن.....	۳۲	۱۲	۱۶	۴	۰	۰
گلشهر.....	۲۵	۱۸	۴	۲	۱	۰
گوگد.....	۲۱	۱۶	۵	۰	۰	۰
لای‌بید.....	۳	۲	۱	۰	۰	۰
مبارکه.....	۲۲۰	۲۱	۱۵۶	۲۸	۱۴	۱
مجلسی.....	۳۱	۲۸	۳	۰	۰	۰
محمدآباد.....	۳۷	۲۳	۱۳	۱	۰	۰
مشکات.....	۲۴	۲۰	۴	۰	۰	۰
منظریه.....	۲۶	۸	۸	۱۰	۰	۰
مه‌آباد.....	۲۱	۱۴	۷	۰	۰	۰
میمه.....	۱۰	۴	۴	۲	۰	۰
نابین.....	۱۲۱	۲۸	۵۴	۳۹	۰	۰
نجف‌آباد.....	۷۲۲	۲۲۳	۳۹۱	۹۵	۹	۴
نصرآباد.....	۲۷	۲۲	۵	۰	۰	۰
نطنز.....	۳۹	۴	۱۶	۱۰	۴	۵
نوش‌آباد.....	۳۲	۲۱	۹	۲	۰	۰
نیاسر.....	۳۱	۱۲	۱۷	۲	۰	۰
نیک‌آباد.....	۱۲	۷	۲	۳	۰	۰
ورزنده.....	۶۹	۴۰	۲۴	۵	۰	۰
ورنامخواست.....	۱۰۹	۵۱	۴۸	۹	۱	۰
وزوان.....	۲۰	۸	۱۱	۱	۰	۰
ونک.....	۱۴	۷	۵	۲	۰	۰
هرند.....	۷۱	۳۹	۲۶	۶	۰	۰

مأخذ- مرکز آمار ایران (م.م).

- مرکز آمار ایران. دفتر صنعت، معدن و زیربنایی.

۱۰-۳- تعداد پروانه‌های ساختمانی صادر شده برحسب تعداد طبقات در نقاط شهری ۱۳۹۷



مبنا: جدول ۱۰-۴



۱۰-۵ - پروانه‌های ساختمانی صادر شده برای احداث ساختمان برحسب مساحت زمین و وضعیت قبلی آن در نقاط شهری (فقره - مترمربع)

ساختمان تخریبی		باغ یا مزرعه		زمین بایر		جمع		سال و شهر
مساحت	پروانه	مساحت	پروانه	مساحت	پروانه	مساحت	پروانه	
۳۸۲۱۱۲	۱۶۱۸	۷۲۵۲۵	۱۶۰	۴۳۴۱۱۹۶	۱۵۹۸۷	۴۶۹۵۸۳۳	۱۷۷۶۵	..... ۱۳۸۰
۵۷۷۳۶۳	۲۴۲۲	۱۶۹۵۸۷	۱۹۰	۴۸۰۰۵۸۲	۱۷۹۱۱	۵۵۴۷۵۳۲	۲۰۵۲۳	..... ۱۳۸۵
۶۷۶۸۲۳	۲۶۲۳	۱۳۰۲۶۸	۱۳۸	۵۹۲۷۹۴۰	۱۸۲۷۶	۶۷۳۵۰۳۱	۲۱۰۳۷	..... ۱۳۹۰
۶۶۷۲۱۳	۱۳۴۲	۸۴۸۴۷۳	۱۹۹	۴۲۶۳۰۰۹	۱۳۴۴۵	۵۷۷۸۶۹۵	۱۴۹۸۶	..... ۱۳۹۳
۳۱۷۱۰۸	۱۰۶۱	۱۹۱۶۵۸	۱۱۴	۴۳۴۱۹۰۷	۱۵۳۷۱	۴۷۵۰۶۷۳	۱۶۵۴۶	..... ۱۳۹۴
۴۹۷۰۷۴	۱۹۵۲	۱۲۵۵۰۶	۸۷	۳۷۵۶۴۵۹	۱۱۳۸۳	۴۳۷۹۰۳۹	۱۳۴۲۲	..... ۱۳۹۵
۶۳۰۱۱۳	۱۸۶۱	۴۹۹۱۶۳	۱۲۲	۳۱۴۷۳۴۵	۱۰۸۳۶	۴۲۷۶۶۲۱	۱۲۸۱۹	..... ۱۳۹۶
<b>۱۷۰۲۷۴</b>	<b>۲۶۱۹</b>	<b>۱۱۴۴۰۷</b>	<b>۸۴</b>	<b>۲۹۱۳۳۸۹</b>	<b>۱۰۲۳۶</b>	<b>۳۸۹۸۰۷۰</b>	<b>۱۲۹۳۹</b>	<b>..... ۱۳۹۷</b>
۱۱۴۸۶۵	۳۸	۲۲۷	۱	۲۷۶۴۷۰	۶۵۳	۳۹۱۵۶۲	۶۹۲	..... آران و بیدگل
.	.	۱۰۳۱	۱	۱۳۵۲۹	۴۳	۱۴۵۶۰	۴۴	..... ابریشم
.	.	.	.	۷۹۶۳	۳۴	۷۹۶۳	۳۴	..... ابوزیدآباد
۸۳۲	۲	.	.	۱۱۴۱۶	۵۳	۱۲۲۴۸	۵۵	..... اردستان
۳۰۶	۲	.	.	۱۲۱۷	۷	۱۵۲۳	۹	..... اژیه
۱۸۲	۱	۲۸۸۸	۱	۷۳۶۳	۱۷	۱۰۴۳۳	۱۹	..... اصغرآباد
۴۳۳۳۵۵	۱۵۶۱	۱۹۳۰	۶	۵۱۳۵۴۴	۱۷۹۹	۹۴۷۸۲۹	۳۳۶۶	..... اصفهان
۴۷۹۲	۱۸	۱۵۸۲	۱	۷۱۲۸	۱۰	۱۳۵۰۲	۲۹	..... افوس
.	.	.	.	۷۱۸۵	۳۶	۷۱۸۵	۳۶	..... انارک
۵۴۴	۳	.	.	۱۰۵۴۸	۴۷	۱۱۰۹۲	۵۰	..... ایمانشهر
۳۶۱۶	۱۶	.	.	۹۷۸۳	۵۵	۱۳۳۹۹	۷۱	..... بادرود
.	.	۳۴۵۰	۳	۳۳۵۴۸	۱۳۱	۳۶۹۹۸	۱۳۴	..... باغباندران
.	.	.	.	۲۹۸۸	۱۴	۲۹۸۸	۱۴	..... باغشاد
۴۶۹	۲	.	.	۱۳۷۰	۶	۱۸۳۹	۸	..... باقران
۳۳۴۸	۷	۱۰۵۰	۱	۱۵۲۵	۸	۵۹۳۳	۱۶	..... برزک
۳۰۵۸	۹	.	.	۸۴۷۶	۲۴	۱۱۵۳۴	۳۳	..... برف‌انبار
.	.	.	.	۴۹۰۴	۲۳	۴۹۰۴	۲۳	..... بهاران‌شهر
۹۵۸۲	۴۴	.	.	۱۱۷۴۸۶	۳۴۷	۱۲۷۰۶۸	۳۹۱	..... بهارستان
۶۴۷۸	۳	.	.	۲۶۰۹۴	۴۰	۳۲۵۷۲	۴۳	..... بوئین‌ومیاندشت
.	.	.	.	.	.	.	.	..... بیده
۳۲۴	۲	.	.	۷۶۹۵	۴۴	۸۰۱۹	۴۶	..... پیربکران
.	.	.	.	۷۰۱۶	۲۲	۷۰۱۶	۲۲	..... تودشک



۵-۱- پروانه‌های ساختمانی صادرشده برای احداث ساختمان برحسب مساحت زمین و وضعیت قبلی آن در نقاط شهری (دنباله)  
(فقره ۵ - مترمربع)

سال و شهر	جمع		زمین بایر		باغ یا مزرعه		ساختمان تخریبی	
	مساحت	پروانه	مساحت	پروانه	مساحت	پروانه	مساحت	پروانه
تبران.....	۳۰۷۹۷	۱۲۰	۳۰۵۸۱	۱۱۹	.	.	۲۱۶	۱
جندق.....	۱۵۳۷۷	۵۳	۱۵۳۷۷	۵۳	.	.	.	.
جوزدان.....	۳۹۱۲	۱۶	۳۹۱۲	۱۶	.	.	.	.
جوشقان قالی.....	۱۱۳۰۸	۱۹	۱۰۷۷۶	۱۷	.	.	۵۳۲	۲
چادگان.....	۴۶۶۲۹	۹۰	۴۳۹۴۱	۷۸	.	.	۲۶۸۸	۱۲
چرمهین.....	۱۶۳۳۳	۵۵	۱۶۳۳۳	۵۵	.	.	.	.
چمگردان.....	۸۵۲۵	۴۳	۸۰۴۱	۴۱	.	.	۴۸۴	۲
حبیب‌آباد.....	۲۱۲۳۶	۶۵	۸۲۶۰	۳۸	۸۸۵۵	۶	۴۱۲۱	۲۱
حسن‌آباد.....	۹۳۶	۵	۹۳۶	۵	.	.	.	.
حنا.....	۱۸۴۵	۶	۱۸۴۵	۶	.	.	.	.
خالدآباد.....	۴۷۹۹	۱۸	۴۴۴۳	۱۷	.	.	۳۵۶	۱
خمینی‌شهر.....	۱۳۴۲۲۲	۵۷۳	۱۱۱۷۲۶	۵۰۵	۷۶۵۶	۲	۱۴۸۴۰	۶۶
خوانسار.....	۵۹۰۵۳	۱۱۲	۲۰۰۵۶	۷۴	۲۷۸۳۸	۱۷	۱۱۱۵۹	۲۱
خور.....	۱۵۰۷۵	۳۵	۱۴۷۴۹	۳۳	.	.	۳۲۶	۲
خورزوق.....	۷۳۸۷۵	۲۷۷	۵۴۰۰۵	۲۷۵	۲۴۷۰	۱	۱۷۴۰۰	۱
داران.....	۱۲۷۵۵	۵۷	۱۱۸۹۶	۵۴	.	.	۸۵۹	۳
دامنه.....	۱۴۹۱۷	۱۶	۴۹۱۷	۱۵	۱۰۰۰۰	۱	.	.
درچه.....	۱۹۷۰۰	۸۹	۱۳۳۲۳	۶۳	.	.	۷۳۷۷	۲۶
دستگرد.....	۱۷۰۶۹	۶۵	۱۶۹۵۵	۶۴	.	.	۱۱۴	۱
ده‌سرخ.....	.	.	.	.	.	.	.	.
دهاقان.....	۱۳۵۲۵	۵۸	۱۳۳۳۱	۵۷	.	.	۲۹۴	۱
دهق.....	۵۸۵۹	۲۹	۵۰۱۹	۲۶	.	.	۸۴۰	۳
دولت‌آباد.....	۱۱۱۲۹۵	۳۷۷	۱۰۸۸۷۹	۳۷۱	۵۱۸	۱	۱۸۹۸	۵
دیزیچه.....	۵۲۱۰	۲۸	۴۴۱۷	۲۴	۲۰۳	۱	۵۹۰	۳
رزوه.....	۴۸۸۲	۲۲	۴۲۳۷	۲۰	.	.	۶۴۵	۲
رضوانشهر.....	۵۳۳۸	۱۶	۳۴۶۰	۱۱	.	.	۱۸۷۸	۵
زازران.....	۴۴۶۳	۲۳	۲۶۱۲	۱۷	.	.	۱۸۵۱	۶
زاینده‌رود.....	۳۵۹۸	۱۷	۳۱۰۸	۱۵	.	.	۴۹۰	۲
زرین‌شهر.....	۲۷۹۸۱	۱۴۵	۲۳۷۸۹	۱۳۳	.	.	۴۱۹۲	۲۲
زواره.....	۱۶۴۷۳	۶۳	۱۶۰۱۶	۶۱	.	.	۴۵۷	۲
زیار.....	۲۶۳۸	۱۷	۲۶۳۸	۱۷	.	.	.	.



۱۰-۱- پروانه‌های ساختمانی صادر شده برای احداث ساختمان بر حسب مساحت زمین و وضعیت قبلی آن در نقاط شهری (دنباله)

ساختمان تخریبی		باغ یا مزرعه		زمین بایر		جمع		سال و شهر
مساحت	پروانه	مساحت	پروانه	مساحت	پروانه	مساحت	پروانه	
۱۴۱۹	۳	.	.	۷۷۴۷	۳۲	۹۱۶۶	۳۵	زیباشهر.....
.	.	.	.	۱۱۹۷	۷	۱۱۹۷	۷	سجزی.....
۱۴۱	۱	.	.	۲۲۴۳۳	۹۹	۲۲۵۷۴	۱۰۰	سده لنجان.....
.	.	.	.	۵۸۳۳	۳۲	۵۸۳۳	۳۲	سفیدشهر.....
۵۴۶	۳	.	.	۲۵۳۲۷	۱۱۰	۲۵۸۷۳	۱۱۳	سمیرم.....
.	.	.	.	۳۵۹۲	۱۵	۳۵۹۲	۱۵	سین.....
.	.	.	.	۸۹۰	۵	۸۹۰	۵	شاپورآباد.....
۲۹۳۶۲	۱۲۸	.	.	۱۶۱۶۸۴	۳۸۰	۱۹۱۰۴۶	۵۰۸	شاهین شهر.....
۶۲۸۲	۲۲	.	.	۶۶۳۱۸	۲۶۳	۷۲۵۰۰	۲۸۵	شهرضا.....
۲۷۰	۱	.	.	۳۹۷۸	۱۷	۴۲۴۸	۱۸	طالخنچه.....
.	.	۱۱۳۲	۱	۱۲۰۱۱	۲۹	۱۳۱۴۳	۳۰	طرق رود.....
.	.	.	.	۱۴۹۱	۹	۱۴۹۱	۹	عسگران.....
۱۶۹۶	۲	.	.	۴۳۵۹	۲۵	۶۰۵۵	۲۷	علویجه.....
.	.	.	.	.	.	.	.	فتح آباد.....
.	.	.	.	۱۲۳۱۸	۳۲	۱۲۳۱۸	۳۲	فرخی.....
.	.	.	.	۲۳۰۱۸	۱۱۶	۲۳۰۱۸	۱۱۶	فریدونشهر.....
۲۵۵۷	۱۰	.	.	۱۷۷۷۰	۹۲	۲۰۳۲۷	۱۰۲	فلاورجان.....
.	.	.	.	۳۳۰۲۲	۱۰۶	۳۳۰۲۲	۱۰۶	فولادشهر.....
۶۲۸۵	۱۱	۲۹۲۸۸	۲۴	۲۱۹۶۰	۷۳	۵۷۵۳۳	۱۰۸	قمصر.....
۶۱۷	۳	.	.	۸۶۴۰	۴۷	۹۲۵۷	۵۰	قهباورستان.....
۱۱۳۰	۵	.	.	۲۵۵۱۳	۱۲۷	۲۶۶۴۳	۱۳۲	قهدریجان.....
۵۶۳۷۹	۸۵	۲۰۶۹	۲	۲۵۰۱۴۹	۸۷۰	۳۰۸۵۹۷	۹۵۷	کاشان.....
۱۶۷	۱	.	.	۴۸۶	۲	۶۵۳	۳	کاموچوگان.....
.	.	.	.	۵۴۱۴	۲۱	۵۴۱۴	۲۱	کرکوند.....
۱۹۱۰	۷	.	.	۱۲۱۰۲	۷۱	۱۴۰۱۲	۷۸	کلیشادوسودرجان.....
.	.	.	.	۴۸۶۷	۱۵	۴۸۶۷	۱۵	کمشچه.....
۳۸۳	۲	.	.	.	.	۳۸۳	۲	کمه.....
۱۵۰	۱	.	.	۳۱۸۹	۱۷	۳۳۳۹	۱۸	کهریزسنگ.....
۸۹۹	۷	۵۵۵۴	۳	۳۸۷۸	۱۷	۱۰۳۳۱	۲۷	کوشک.....
.	.	.	.	۱۰۶۷۱	۴۴	۱۰۶۷۱	۴۴	کوهپایه.....
.	.	.	.	۲۲۳۵۸	۸۲	۲۲۳۵۸	۸۲	گرگاب.....



۱۰-۵- پروانه‌های ساختمانی صادرشده برای احداث ساختمان برحسب مساحت زمین و وضعیت قبلی آن در نقاط شهری (دنباله)  
(فقره ۵ - مترمربع)

ساختمان تخریبی		باغ یا مزرعه		زمین بایر		جمع		سال و شهر
مساحت	پروانه	مساحت	پروانه	مساحت	پروانه	مساحت	پروانه	
۱۰۷۷	۶	.	.	۲۸۲۴۶	۱۲۷	۲۹۳۲۳	۱۳۳	گزبرخوار.....
۲۳۵۷۲	۶۸	۱۳۲۷	۲	۶۶۱۸۱	۲۵۱	۹۱۰۸۰	۳۲۱	گلپایگان.....
۷۳۲	۲	۲۱۰۱	۱	۱۰۳۸۷	۴۴	۱۳۲۲۰	۴۷	گلدشت.....
.	.	.	.	۸۳۰۴	۳۲	۸۳۰۴	۳۲	گلشن.....
۱۴۳۷	۹	۳۱۸	۱	۳۷۸۳	۱۵	۵۵۳۸	۲۵	گلشهر.....
۱۲۴۶	۷	.	.	۲۶۹۹	۱۴	۳۹۴۵	۲۱	گوگد.....
.	.	.	.	۱۸۲۹	۳	۱۸۲۹	۳	لای‌بید.....
۸۳۲۱	۴۰	.	.	۵۱۳۰۰	۱۸۰	۵۹۶۲۱	۲۲۰	مبارکه.....
۵۰۸۱	۱۹	.	.	۹۶۰۲	۱۲	۱۴۶۸۳	۳۱	مجلسی.....
.	.	.	.	۸۳۱۵	۳۷	۸۳۱۵	۳۷	محمدآباد.....
۵۵	۱	.	.	۶۰۹۶	۲۳	۶۱۵۱	۲۴	مشکات.....
.	.	.	.	۴۸۷۸	۲۶	۴۸۷۸	۲۶	منظریه.....
۶۶۹	۳	.	.	۴۴۲۵	۱۸	۵۰۹۴	۲۱	مه‌باد.....
.	.	.	.	۲۵۴۲	۱۰	۲۵۴۲	۱۰	میمه.....
۵۲۸۹	۲۲	۱۳۰۰	۱	۶۸۲۳۱	۹۸	۷۴۸۲۰	۱۲۱	نابین.....
۴۹۵۴۱	۲۰۴	۳۷۶	۲	۱۰۴۵۷۰	۵۱۶	۱۵۴۴۸۷	۷۲۲	نجف‌آباد.....
۱۸۴۷	۵	.	.	۶۶۰۳	۲۲	۸۴۵۰	۲۷	نصرآباد.....
۱۸۵۷	۶	۴۴۹	۱	۹۳۷۱	۳۲	۱۱۶۷۷	۳۹	نطنز.....
۳۶۰	۲	.	.	۸۸۰۱	۳۰	۹۱۶۱	۳۲	نوش‌آباد.....
.	.	.	.	۲۱۲۵۹	۳۱	۲۱۲۵۹	۳۱	نیاسر.....
۶۸۲	۲	.	.	۳۰۲۳	۱۰	۳۷۱۵	۱۲	نیک‌آباد.....
.	.	.	.	۱۴۸۲۸	۶۹	۱۴۸۲۸	۶۹	ورزنه.....
۲۰۲۵	۶	۴۲۹	۲	۱۸۶۸۵	۱۰۱	۲۱۱۳۹	۱۰۹	ورنامخواست.....
۴۱۴	۲	۳۶۶	۱	۳۴۳۷	۱۷	۴۲۱۷	۲۰	وزوان.....
۱۵۱۸	۵	.	.	۲۲۶۶	۹	۳۷۸۴	۱۴	ونک.....
.	.	.	.	۱۵۸۶۷	۷۱	۱۵۸۶۷	۷۱	هرند.....

مأخذ- مرکز آمار ایران (م.ر).

- مرکز آمار ایران. دفتر صنعت، معدن و زیربنایی.

۶-۱۰- پروانه‌های ساختمانی صادر شده برای احداث ساختمان مسکونی برحسب تعداد واحد مسکونی، مساحت زمین و مساحت زیربنا در نقاط شهری (فقره - مترمربع)

سال و شهر	تعداد پروانه برحسب تعداد واحد مسکونی							مساحت زمین	مساحت زیربنا
	جمع	یک واحد	دو واحد	سه واحد	چهار واحد	پنج واحد و بیش‌تر			
۱۳۸۰	...	...	...	...	...	...	...	...	
۱۳۸۵	۱۷۲۸۹	۶۴۸۳	۷۲۷۱	۲۲۴۴	۴۱۳	۸۷۸	...	...	
۱۳۹۰	۱۸۹۰۵	۵۴۰۵	۷۸۶۵	۲۷۰۴	۹۰۴	۲۰۲۷	...	...	
۱۳۹۳	۱۲۵۴۹	۲۹۴۰	۵۴۲۴	۱۸۵۹	۹۰۰	۱۴۲۶	۳۹۷۸۷۴۷	۵۵۶۷۹۴۴	
۱۳۹۴	۱۲۸۸۳	۳۷۴۰	۵۳۱۱	۲۱۴۵	۱۰۴۱	۱۶۴۶	۳۳۰۵۷۱۸	۶۲۲۰۳۹۰	
۱۳۹۵	۱۱۲۷۷	۳۳۲۸	۴۷۵۳	۱۶۰۰	۵۷۲	۱۰۲۴	۳۲۰۴۴۴۴	۴۴۳۳۴۴۴	
۱۳۹۶	۱۰۵۱۷	۳۴۶۱	۳۹۸۸	۱۴۸۹	۶۴۷	۹۳۲	۲۵۲۲۱۶۲	۴۱۰۶۵۴۳	
<b>۱۳۹۷</b>	<b>۱۰۸۴۴</b>	<b>۳۷۴۰</b>	<b>۴۱۵۸</b>	<b>۱۲۵۳</b>	<b>۷۴۳</b>	<b>۱۰۵۰</b>	<b>۲۵۷۲۲۵۳</b>	<b>۴۳۶۷۰۶۴</b>	
آران و بیدگل..	۵۷۴	۳۹۰	۱۸۱	۱	۰	۲	۹۷۲۵۴	۸۶۲۳۴	
ابریشم.....	۴۱	۲۲	۱۸	۱	۰	۰	۱۳۶۷۴	۹۷۸۶	
ابوزیدآباد.....	۲۷	۳۳	۴	۰	۰	۰	۵۴۶۹	۳۷۷۹	
اردستان.....	۳۹	۲۲	۱۵	۲	۰	۰	۹۴۷۱	۹۰۹۳	
اژیه.....	۵	۴	۱	۰	۰	۰	۱۲۱۸	۸۵۹	
اصغرآباد.....	۱۱	۷	۴	۰	۰	۰	۱۸۲۸	۱۶۷۹	
اصفهان.....	۲۸۹۴	۱۸۳	۶۶۶	۶۶۱	۵۳۲	۸۵۲	۷۴۵۸۳۸	۲۲۱۹۳۹۶	
افوس.....	۲۱	۱۲	۹	۰	۰	۰	۵۸۴۵	۴۷۳۵	
انارک.....	۳۵	۳۱	۴	۰	۰	۰	۶۹۸۵	۵۲۵۵	
ایمانشهر.....	۴۰	۱۹	۱۹	۲	۰	۰	۷۹۳۸	۸۴۴۹	
بادرود.....	۶۵	۶۳	۲	۰	۰	۰	۱۲۷۸۱	۸۹۳۰	
باغ بهادران.....	۱۲۰	۱۱	۵۳	۴۶	۳	۷	۳۱۸۵۸	۵۵۹۶۴	
باغشاد.....	۱۱	۳	۶	۲	۰	۰	۲۵۰۹	۳۰۴۵	
بافران.....	۸	۸	۰	۰	۰	۰	۱۸۳۹	۹۰۰	
برزک.....	۱۲	۶	۶	۰	۰	۰	۳۱۰۶	۲۰۵۸	
برف‌انبار.....	۳۰	۲۶	۴	۰	۰	۰	۸۶۳۵	۶۵۸۸	
بهاران شهر.....	۱۸	۵	۱۳	۰	۰	۰	۳۶۶۵	۴۱۲۰	
بهارستان.....	۳۵۹	۴۶	۱۱۴	۱۲۲	۲۱	۵۶	۹۶۳۷۰	۱۹۷۲۷۵	
بوئین‌میاندشت...	۳۸	۱۸	۱۹	۱	۰	۰	۸۱۱۵	۷۸۶۱	
بیده.....	۰	۰	۰	۰	۰	۰	۰	۰	
پیربکران.....	۳۵	۲	۲۹	۳	۱	۰	۶۷۲۱	۱۰۳۵۲	
تودشک.....	۲۱	۱۹	۲	۰	۰	۰	۶۷۱۴	۳۶۶۰	



۶-۱۰- پروانه‌های ساختمانی صادر شده برای احداث ساختمان مسکونی برحسب تعداد واحد مسکونی، مساحت زمین و مساحت زیربنا در نقاط شهری (دنباله) (فقره - مترمربع)

مساحت زمین	مساحت زمین	تعداد پروانه برحسب تعداد واحد مسکونی					جمع	سال و شهر
		پنج واحد و بیش‌تر	چهار واحد	سه واحد	دو واحد	یک واحد		
۲۱۷۸۰	۲۱۷۲۷	.	.	۹	۳۵	۴۶	۹۰	تیران.....
۶۱۷۴	۱۱۵۲۹	.	۱	.	۱	۴۰	۴۲	چندق.....
۲۷۹۳	۳۹۱۲	.	.	.	۲	۱۴	۱۶	جوزدان.....
۳۰۳۵	۳۸۰۸	.	.	.	۴	۱۲	۱۶	جوشقان‌قالی.....
۱۷۶۴۵	۱۵۹۳۹	.	.	۵	۵۱	۹	۶۵	چادگان.....
۱۲۹۲۹	۱۵۵۴۶	.	.	۱	۳۲	۱۹	۵۲	چرمهین.....
۷۸۵۸	۶۸۸۵	.	.	۲	۱۸	۱۴	۳۴	چمگردان.....
۱۰۵۸۴	۸۴۱۶	.	.	.	۲۸	۱۰	۳۸	حبیب‌آباد.....
۸۵۵	۹۳۶	.	.	.	۱	۴	۵	حسن‌آباد.....
۱۲۷۲	۱۸۴۵	.	.	.	۲	۴	۶	حنا.....
۲۶۳۸	۴۴۸۴	.	.	.	۱	۱۵	۱۶	خالدآباد.....
۱۶۳۰۰۶	۱۰۶۶۶۵	۱۹	۲۱	۲۲	۲۸۱	۱۶۳	۵۰۶	خمینی‌شهر.....
۳۵۵۰۴	۴۹۱۸۸	۱۲	۵	۹	۲۷	۳۹	۹۲	خوانسار.....
۵۳۶۳	۷۹۶۴	.	.	.	۳	۲۹	۳۲	خور.....
۹۰۳۰۷	۵۰۴۰۶	۲۷	۱	۶۲	۱۱۲	۴۰	۲۴۲	خورزوق.....
۱۱۷۷۳	۱۲۲۳۶	.	۱	.	۳۲	۲۱	۵۴	داران.....
۲۷۸۵	۴۴۱۶	.	.	.	۳	۱۰	۱۳	دامنه.....
۱۴۵۷۲	۱۴۶۰۹	.	.	۲	۳۹	۲۶	۶۷	درچه.....
۱۱۹۲۸	۸۱۸۵	.	.	۶	۳۲	۸	۴۶	دستگرد.....
.	.	.	.	.	.	.	.	ده‌سرخ.....
۱۱۳۵۶	۱۲۷۸۲	.	.	۳	۲۴	۲۴	۵۱	دهاقان.....
۴۶۳۰	۵۱۰۹	.	.	.	۷	۱۶	۲۳	دهق.....
۵۰۳۱۹	۳۸۹۱۹	.	.	۱۵	۱۵۷	۱۲	۱۸۴	دولت‌آباد.....
۵۷۸۲	۴۴۸۲	.	.	۱	۱۸	۴	۲۳	دیزیچه.....
۴۱۲۳	۴۲۲۲	.	.	.	۱۲	۷	۱۹	رزوه.....
۴۳۵۸	۵۲۸۲	.	.	۱	۶	۸	۱۵	رضوانشهر.....
۴۷۴۶	۳۴۵۷	۱	.	.	۱۴	۲	۱۷	زازران.....
۵۰۰۲	۳۵۹۸	.	.	۲	۱۴	۱	۱۷	زاینده‌رود.....
۴۲۹۷۷	۲۳۹۷۰	۴	۵	۲۰	۵۴	۳۲	۱۱۵	زربین‌شهر.....
۸۵۴۵	۱۲۹۷۹	.	.	.	۱	۵۵	۵۶	زواره.....
۳۱۲۵	۲۴۷۷	.	.	۱	۱۰	۳	۱۴	زیار.....



۶-۱۰- پروانه‌های ساختمانی صادر شده برای احداث ساختمان مسکونی برحسب تعداد واحد مسکونی، مساحت زمین و مساحت زیربنا در نقاط شهری (دنباله) (فقره - مترمربع)

مساحت زمین	مساحت زمین	تعداد پروانه برحسب تعداد واحد مسکونی						سال و شهر
		پنج واحد و بیش تر	چهار واحد	سه واحد	دو واحد	یک واحد	جمع	
۶۸۹۲	۵۳۵۹	.	.	۲	۲۰	۲	۲۴	زیباشهر.....
۶۶۴	۱۰۳۵	.	.	.	۲	۳	۵	سجزی.....
۱۹۴۶۹	۱۶۸۸۱	.	.	.	۵۹	۲۵	۸۴	سده لنجان.....
۲۵۶۷	۴۷۷۸	.	.	.	.	۲۰	۲۰	سفیدشهر.....
۲۰۵۹۰	۳۳۰۷۴	.	.	۳	۴۳	۴۸	۹۴	سمیرم.....
۲۶۴۸	۲۹۹۸	.	.	.	۴	۹	۱۳	سین.....
۱۰۹۶	۸۹۰	.	.	.	۴	۱	۵	شاپورآباد.....
۱۸۷۸۸۹	۱۰۴۱۹۸	۳۵	۱۶	۹۷	۲۹۲	۳۶	۴۷۶	شاهین شهر.....
۵۸۰۷۸	۵۷۶۴۷	.	.	۴	۱۲۷	۱۱۹	۲۵۰	شهرضا.....
۳۹۳۸	۴۲۴۸	.	.	.	۹	۹	۱۸	طالخنوچه.....
۶۶۳۱	۱۳۱۴۳	.	.	.	۱۶	۱۴	۳۰	طرق رود.....
۸۱۸	۱۳۶۵	.	.	.	.	۶	۶	عسگران.....
۴۰۵۲	۵۰۲۸	.	.	.	۱۲	۶	۱۸	علویچه.....
.	.	.	.	.	.	.	.	فتح آباد.....
۴۷۵۸	۹۱۱۹	.	.	.	۴	۲۴	۲۸	فرخی.....
۳۰۶۸۹	۱۹۳۷۲	۲	۳	۲۳	۵۸	۱۱	۹۷	فریدونشهر.....
۱۸۹۳۲	۱۲۴۳۲	.	۲	۱۵	۳۶	۲۱	۷۴	فلاورجان.....
۳۳۱۹۷	۱۴۶۸۰	۲	۴	۱	۳۹	۳	۴۹	فولادشهر.....
۲۱۸۲۷	۵۷۳۲۳	.	.	۸	۴۹	۴۸	۱۰۵	قمصر.....
۱۱۰۸۵	۹۱۶۰	.	۱	۴	۳۴	۸	۴۷	قهباورستان.....
۲۷۶۶۶	۲۴۷۷۶	.	.	.	۷۵	۴۷	۱۲۲	قهدریجان.....
۲۲۴۷۹۲	۱۸۴۳۵۲	۱۱	۱۰	۲۰	۲۵۸	۵۲۸	۸۲۷	کاشان.....
۷۱۵	۶۵۳	.	.	.	۲	۱	۳	کاموچوگان.....
۴۵۱۳	۳۹۴۲	.	.	.	۱۳	۵	۱۸	کرکوند.....
۱۶۰۸۵	۱۲۱۱۲	.	.	۱	۵۱	۱۳	۶۵	کلیشادوسودرجان.....
۲۳۵۱	۳۰۰۸	.	.	.	۷	۵	۱۲	کمشچه.....
۲۵۳	۳۸۳	.	.	.	.	۲	۲	کمه.....
۲۹۲۴	۳۳۳۹	.	.	.	۶	۱۲	۱۸	کهریزسنگ.....
۳۸۷۲	۸۳۶۲	.	.	۱	۹	۹	۱۹	کوشک.....
۷۲۲۴	۹۲۱۹	.	.	.	۹	۲۸	۳۷	کوهپایه.....
۱۲۸۵۷	۱۰۲۵۳	۲	.	۶	۲۶	۱۹	۵۳	گرگاب.....



۶-۱۰- پروانه‌های ساختمانی صادر شده برای احداث ساختمان مسکونی برحسب تعداد واحد مسکونی، مساحت زمین و مساحت زیربنا در نقاط شهری (دنباله) (فقره - مترمربع)

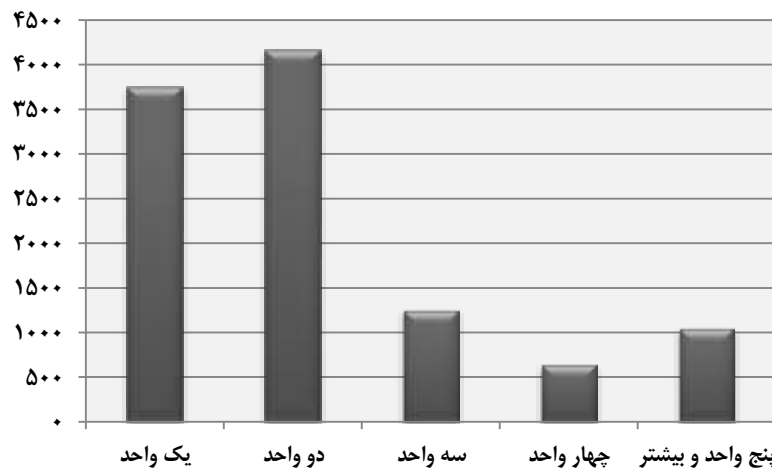
مساحت زمین	مساحت زیربنا	تعداد پروانه برحسب تعداد واحد مسکونی						سال و شهر
		پنج واحد و بیش‌تر	چهار واحد	سه واحد	دو واحد	یک واحد	جمع	
۱۷۳۰۰	۲۴۱۳۹	۳	۱	۱۱	۴۹	۱۹	۸۳	گزبرخوار.....
۶۷۲۳۵	۶۲۶۲۱	۵	۳	۴	۶۲	۲۱۰	۲۸۴	گلپایگان.....
۸۶۶۸	۸۲۱۳	۰	۰	۲	۱۷	۲۳	۴۲	گلدشت.....
۵۲۵۶	۴۵۰۹	۰	۰	۰	۱۳	۱۱	۲۴	گلشن.....
۴۴۶۰	۱۹۴۸	۰	۰	۰	۱	۱۵	۱۶	گلشهر.....
۲۶۹۱	۱۸۶۵	۰	۰	۰	۱	۱۳	۱۴	گوگد.....
۱۸۲۹	۴۹۱	۰	۰	۰	۰	۳	۳	لای‌بید.....
۴۰۳۰۱	۵۴۰۹۲	۱	۱	۲۳	۱۲۸	۲۴	۱۷۷	مبارکه.....
۷۶۸۳	۴۳۲۴	۰	۰	۰	۲	۲۷	۲۹	مجلسی.....
۷۷۵۷	۶۳۹۹	۰	۰	۰	۲	۳۲	۳۴	محمدآباد.....
۲۷۹۴	۱۹۷۲	۰	۰	۰	۱	۱۲	۱۳	مشکات.....
۴۵۱۸	۴۱۳۹	۰	۰	۰	۱۴	۹	۲۳	منظریه.....
۴۴۰۶	۲۶۸۷	۰	۰	۰	۲	۱۵	۱۷	مهاباد.....
۲۵۴۲	۲۴۶۳	۰	۰	۰	۶	۴	۱۰	میمه.....
۲۱۹۶۷	۲۶۸۲۵	۴	۵	۴	۴۳	۳۰	۸۶	نابین.....
۱۲۷۸۷۷	۱۲۸۷۵۶	۱	۱	۱۱	۲۴۰	۳۹۹	۶۵۲	نجف‌آباد.....
۵۹۳۸	۳۵۹۲	۰	۰	۰	۵	۱۶	۲۱	نصرآباد.....
۱۱۱۸۲	۱۵۷۰۵	۴	۳	۷	۹	۱۵	۳۸	نطنز.....
۵۱۳۱	۴۵۳۶	۰	۰	۰	۱۲	۱۷	۲۹	نوش‌آباد.....
۱۰۱۵۰	۳۸۱۰	۰	۱	۰	۱۴	۱۱	۲۶	نیاسر.....
۳۷۱۵	۲۴۰۱	۰	۰	۰	۵	۷	۱۲	نیک‌آباد.....
۱۱۹۱۳	۱۱۳۴۳	۰	۰	۰	۱۹	۳۶	۵۵	ورزنه.....
۱۸۴۲۷	۱۹۲۰۵	۰	۰	۳	۴۰	۶۰	۱۰۳	ورنامخواست.....
۴۰۷۷	۴۴۹۷	۰	۱	۰	۸	۹	۱۸	وزوان.....
۳۷۸۴	۲۸۸۶	۰	۰	۱	۶	۷	۱۴	ونک.....
۷۷۱۷	۶۷۹۲	۰	۰	۰	۵	۲۷	۳۲	هرند.....

مأخذ- مرکز آمار ایران (م.ر).

- مرکز آمار ایران. دفتر صنعت، معدن و زیربنایی.



۱۰-۴- تعداد پروانه ساختمانی صادر شده برای احداث ساختمان مسکونی برحسب  
تعداد واحد مسکونی در نقاط شهری ۱۳۹۷



منبع: جدول ۱۰-۶

۷-۱۰- پروانه‌های ساختمانی صادر شده برای احداث ساختمان مسکونی برحسب نوع اسکلت و مصالح عمده ساختمانی در نقاط شهری (فقره)

سال و شهر	جمع	آجر و آهن	آجر و چوب	بلوک سیمانی	اسکلت فلزی	بتون آرمه	سایر
..... ۱۳۸۰	...	...	...	...	...	...	...
..... ۱۳۸۵	۱۷۲۸۹	۱۲۶۷	۶	۱۱	۳۴۴۱	۱۲۵۶۴	.
..... ۱۳۹۰	۱۸۹۰۵	۱۹۰۳	۱	.	۸۷۵	۱۶۱۲۶	.
..... ۱۳۹۳	۱۲۵۴۹	۱۸۷۰	۱۱	۱۸۴	۹۸۲	۹۵۰۲	.
..... ۱۳۹۴	۱۳۸۸۳	۸۵۷	.	۵۰	۸۹۹	۱۲۰۷۷	.
..... ۱۳۹۵	۱۱۲۷۷	۵۵۶	.	۲۲	۷۳۴	۹۹۶۵	.
..... ۱۳۹۶	۱۰۵۱۷	۴۴۱	.	۲۵	۸۰۳	۹۲۴۸	.
..... ۱۳۹۷	۱۰۸۴۴	۲۸۲	.	۹	۶۳۰	۹۹۲۳	.
..... آران و بیدگل	۵۷۴	۷۹	.	.	۹	۴۸۶	.
..... ابریشم	۴۱	.	.	.	.	۴۱	.
..... ابوزیدآباد	۲۷	.	.	.	۲۷	.	.
..... اردستان	۳۹	.	.	.	.	۳۹	.
..... اژیه	۵	.	.	.	.	۵	.
..... اصغرآباد	۱۱	.	.	.	.	۱۱	.
..... اصفهان	۲۸۹۴	.	.	.	۳	۲۸۹۱	.
..... افوس	۲۱	.	.	.	.	۲۱	.
..... انارک	۳۵	.	.	.	.	۳۵	.
..... ایمانشهر	۴۰	.	.	.	.	۴۰	.
..... بادرود	۶۵	۱	.	.	۳	۶۱	.
..... باغ‌بهداران	۱۲۰	۲	.	.	.	۱۱۸	.
..... باغشاد	۱۱	.	.	.	.	۱۱	.
..... بافران	۸	.	.	.	.	۸	.
..... برزک	۱۲	۵	.	.	۳	۴	.
..... برفانبار	۳۰	.	.	.	۳	۲۷	.
..... بهاران‌شهر	۱۸	.	.	.	.	۱۸	.
..... بهارستان	۳۵۹	.	.	.	.	۳۵۹	.
..... بوئین ومیاندشت	۳۸	.	.	.	.	۳۸	.
..... بیده	.	.	.	.	.	.	.
..... پیربکران	۳۵	.	.	.	.	۳۵	.
..... تودشک	۲۱	.	.	.	.	۲۱	.



۷-۱۰- پروانه‌های ساختمانی صادر شده برای احداث ساختمان مسکونی برحسب نوع اسکلت و مصالح عمده ساختمانی در نقاط شهری (دنباله) (فقره)

سال و شهر	جمع	آجر و آهن	آجر و چوب	بلوک سیمانی	اسکلت فلزی	بتون آرمه	سایر
تیران.....	۹۰	.	.	.	.	۹۰	.
جندق.....	۴۲	.	.	۸	.	۳۴	.
جوزدان.....	۱۶	.	.	.	.	۱۶	.
جوشقان قالی.....	۱۶	.	.	.	۱	۱۵	.
چادگان.....	۶۵	.	.	.	۴	۶۱	.
چرمهین.....	۵۲	.	.	.	.	۵۲	.
چمگردان.....	۳۴	.	.	.	.	۳۴	.
حبیب‌آباد.....	۳۸	.	.	.	.	۳۸	.
حسن‌آباد.....	۵	.	.	.	.	۵	.
حنا.....	۶	.	.	.	.	۶	.
خالدآباد.....	۱۶	.	.	.	.	۱۶	.
خمینی شهر.....	۵۰۶	.	.	.	۲	۵۰۴	.
خوانسار.....	۹۲	.	.	.	۱۱	۸۱	.
خور.....	۳۲	.	.	.	۴	۲۸	.
خورزوق.....	۲۴۲	.	.	.	.	۲۴۲	.
داران.....	۵۴	.	.	.	.	۵۴	.
دامنه.....	۱۳	.	.	.	.	۱۳	.
درچه.....	۶۷	.	.	.	.	۶۷	.
دستگرد.....	۴۶	.	.	.	.	۴۶	.
ده‌سرخ.....	.	.	.	.	.	.	.
دهاقان.....	۵۱	.	.	.	.	۵۱	.
دهق.....	۲۳	.	.	.	.	۲۳	.
دولت‌آباد.....	۱۸۴	.	.	.	۱	۱۸۳	.
دیزیچه.....	۲۳	.	.	.	.	۲۳	.
رزوه.....	۱۹	.	.	.	۱	۱۸	.
رضوانشهر.....	۱۵	.	.	.	.	۱۵	.
زازران.....	۱۷	.	.	.	.	۱۷	.
زاینده‌رود.....	۱۷	.	.	.	.	۱۷	.
زرین شهر.....	۱۱۵	.	.	۱	.	۱۱۴	.
زواره.....	۵۶	.	.	.	.	۵۶	.
زیار.....	۱۴	.	.	.	.	۱۴	.



۷-۱۰- پروانه‌های ساختمانی صادر شده برای احداث ساختمان مسکونی برحسب نوع اسکلت و مصالح عمده ساختمانی در نقاط شهری (دنباله)

سال و شهر	جمع	آجر و آهن	آجر و چوب	بلوک سیمانی	اسکلت فلزی	بتون آرمه	سایر
زیباشهر .....	۲۴	۲۴	.	.	.	.	.
سجزی .....	۵	.	.	.	.	۵	.
سده‌لنجان .....	۸۴	.	.	.	.	۸۴	.
سفیدشهر .....	۲۰	۱۷	.	.	.	۳	.
سمیرم .....	۹۴	.	.	.	۲	۹۲	.
سین .....	۱۳	.	.	.	.	۱۳	.
شاپورآباد .....	۵	.	.	.	.	۵	.
شاهین شهر .....	۴۷۶	.	.	.	۱	۴۷۵	.
شهرضا .....	۲۵۰	.	.	.	.	۲۵۰	.
طالخنچه .....	۱۸	.	.	.	.	۱۸	.
طرق رود .....	۳۰	.	.	.	۲	۲۸	.
عسگران .....	۶	.	.	.	.	۶	.
علویچه .....	۱۸	.	.	.	.	۱۸	.
فتح آباد .....	.	.	.	.	.	.	.
فرخی .....	۲۸	۷	.	.	.	۲۱	.
فريدونشهر .....	۹۷	.	.	.	.	۹۷	.
فلاورجان .....	۷۴	.	.	.	.	۷۴	.
فولادشهر .....	۴۹	.	.	.	.	۴۹	.
قمصر .....	۱۰۵	۱۸	.	.	۳۱	۵۶	.
قهجاورستان .....	۴۷	.	.	.	.	۴۷	.
قهدریجان .....	۱۲۲	.	.	.	.	۱۲۲	.
کاشان .....	۸۲۷	۹۴	.	.	۴۶۹	۲۶۴	.
کاموچوگان .....	۳	.	.	.	.	۳	.
کرکوند .....	۱۸	.	.	.	.	۱۸	.
کلیشادوسودرجان .....	۶۵	.	.	.	.	۶۵	.
کمشچه .....	۱۲	.	.	.	.	۱۲	.
کمه .....	۲	۱	.	.	.	۱	.
کهریزسنگ .....	۱۸	.	.	.	.	۱۸	.
کوشک .....	۱۹	.	.	.	.	۱۹	.
کوهپایه .....	۳۷	۵	.	.	.	۳۲	.
گرگاب .....	۵۳	.	.	.	.	۵۳	.



۷-۱۰- پروانه‌های ساختمانی صادر شده برای احداث ساختمان مسکونی برحسب نوع اسکلت و مصالح عمده ساختمانی در نقاط شهری (دنباله) (فقره)

سال و شهر	جمع	آجر و آهن	آجر و چوب	بلوک سیمانی	اسکلت فلزی	بتون آرمه	سایر
گزبرخوار .....	۸۳	.	.	.	.	۸۳	.
گلپایگان .....	۲۸۴	۲	.	.	۲۳	۲۵۹	.
گلدشت .....	۴۲	.	.	.	.	۴۲	.
گلشن .....	۲۴	.	.	.	.	۲۴	.
گلشهر .....	۱۶	.	.	.	۱	۱۵	.
گوگرد .....	۱۴	۱	.	.	۱	۱۲	.
لای‌بید .....	۳	.	.	.	.	۳	.
مبارکه .....	۱۷۷	.	.	.	.	۱۷۷	.
مجلسی .....	۲۹	.	.	.	.	۲۹	.
محمدآباد .....	۳۴	.	.	.	.	۳۴	.
مشکات .....	۱۳	۸	.	.	۱	۴	.
منظریه .....	۲۳	.	.	.	.	۲۳	.
مهاباد .....	۱۷	.	.	.	.	۱۷	.
میمه .....	۱۰	.	.	.	.	۱۰	.
نابین .....	۸۶	.	.	.	.	۸۶	.
نجف‌آباد .....	۶۵۲	.	.	.	.	۶۵۲	.
نصرآباد .....	۲۱	.	.	.	.	۲۱	.
نطنز .....	۳۸	.	.	.	۱	۳۷	.
نوش‌آباد .....	۲۹	۱۸	.	.	.	۱۱	.
نیاسر .....	۲۶	.	.	.	۲۶	.	.
نیک‌آباد .....	۱۲	.	.	.	.	۱۲	.
ورزنه .....	۵۵	.	.	.	.	۵۵	.
ورنامخواست .....	۱۰۳	.	.	.	.	۱۰۳	.
وزوان .....	۱۸	.	.	.	.	۱۸	.
ونک .....	۱۴	.	.	.	.	۱۴	.
هرند .....	۳۲	.	.	.	.	۳۲	.

مأخذ- مرکز آمار ایران (م.م).

- مرکز آمار ایران. دفتر صنعت، معدن و زیربنایی.

۸-۱- تعداد واحد مسکونی تعیین شده در پروانه‌های ساختمانی صادر شده برحسب نوع پروانه و بخش متقاضی در نقاط شهری

سال و شهر	احداث و افزایش بنا	احداث بنا				افزایش بنا			
		جمع	خصوصی	تعاونی	دولتی	جمع	خصوصی	تعاونی	دولتی
۱۳۸۰	۳۰۳۶۴	۲۸۲۵۶	۱۶۰۵	۵۰۳	۳۰۳۶۴	۳۰۳۶۴	۰	۰	۰
۱۳۸۵	۴۲۴۱۵	۳۸۹۴۸	۱۶۷۳	۷۵۹	۴۱۳۸۰	۴۱۳۸۰	۰	۰	۰
۱۳۹۰	۶۰۴۵۷	۵۵۶۳۶	۳۷۲۲	۲۲۸	۵۹۵۸۶	۵۹۵۸۶	۰	۰	۰
۱۳۹۳	۳۹۷۱۹	۳۵۹۶۷	۱۰۰۸	۶۵۹	۳۷۶۳۴	۳۷۶۳۴	۰	۰	۰
۱۳۹۴	۴۲۳۵۰	۳۹۱۳۰	۱۴۲۰	۷۶۸	۴۱۳۱۸	۴۱۳۱۸	۰	۰	۰
۱۳۹۵	۳۱۷۱۳	۳۰۰۶۴	۷۲۶	۳۱۴	۳۱۱۰۴	۳۱۱۰۴	۰	۰	۰
۱۳۹۶	۲۹۷۴۹	۲۸۹۵۵	۱۷۹	۸۱	۲۹۲۱۵	۲۹۲۱۵	۰	۰	۰
۱۳۹۷	۳۰۳۶۴	۲۹۹۷۱	۲۹۹	۱۸۲	۳۰۳۶۴	۲۹۹۷۱	۳۹۳	۳۹۳	۰
آران و بیدگل	۸۰۱	۸۰۰	۰	۰	۸۰۰	۸۰۰	۰	۰	۰
ابریشم	۶۴	۶۱	۰	۰	۶۱	۶۱	۰	۰	۰
ابوزیدآباد	۳۴	۳۴	۰	۰	۳۴	۳۴	۰	۰	۰
اردستان	۶۴	۶۴	۰	۰	۶۴	۶۴	۰	۰	۰
اژیه	۶	۶	۰	۰	۶	۶	۰	۰	۰
اصغرآباد	۱۶	۱۶	۰	۰	۱۶	۱۶	۰	۰	۰
اصفهان	۱۴۱۹۱	۱۴۱۷۱	۲۸۷	۹۴	۱۳۷۹۰	۱۳۷۹۰	۲۰	۲۰	۰
افوس	۴۷	۴۳	۰	۰	۴۳	۴۳	۰	۰	۰
انارک	۴۲	۴۰	۰	۱	۳۹	۳۹	۰	۰	۰
ایمانشهر	۷۱	۶۸	۰	۰	۶۸	۶۸	۰	۰	۰
بادرود	۶۹	۶۹	۰	۰	۶۹	۶۹	۰	۰	۰
باغ بهادران	۴۳۵	۴۲۷	۰	۴۵	۳۸۲	۳۸۲	۰	۰	۰
باغشاد	۲۴	۲۴	۰	۰	۲۴	۲۴	۰	۰	۰
بافران	۸	۸	۰	۰	۸	۸	۰	۰	۰
برزک	۲۰	۲۰	۰	۰	۲۰	۲۰	۰	۰	۰
برف‌انبار	۳۷	۳۶	۰	۰	۳۶	۳۶	۰	۰	۰
بهاران شهر	۳۲	۳۲	۰	۰	۳۲	۳۲	۰	۰	۰
بهارستان	۱۹۰۳	۱۸۸۹	۰	۰	۱۸۸۹	۱۸۸۹	۰	۰	۰
بوئین و میاندشت	۶۴	۶۴	۰	۰	۶۴	۶۴	۰	۰	۰
بیده	۰	۰	۰	۰	۰	۰	۰	۰	۰
پیریکران	۸۴	۸۲	۰	۰	۸۲	۸۲	۰	۰	۰
تودشک	۲۴	۲۴	۰	۰	۲۴	۲۴	۰	۰	۰



۸-۱۰- تعداد واحد مسکونی تعیین شده در پروانه‌های ساختمانی صادر شده برحسب نوع پروانه و بخش متقاضی در نقاط شهری (دنباله)

سال و شهر	احداث و افزایش بنا	احداث بنا				افزایش بنا			
		جمع	خصوصی	تعاونی	دولتی	جمع	خصوصی	تعاونی	دولتی
تیران.....	۱۶۲	۱۵۳	۱۵۳	.	.	۹	۹	.	
چندق.....	۴۷	۴۷	۴۷	.	.	.	.	.	
جوزدان.....	۱۹	۱۸	۱۸	.	.	۱	۱	.	
جوشقان قالی....	۲۰	۲۰	۲۰	.	.	.	.	.	
چادگان.....	۱۴۸	۱۴۸	۱۴۸	.	.	.	.	.	
چرمهین.....	۹۴	۹۲	۹۲	.	.	۲	۲	.	
چمگردان.....	۶۵	۶۳	۶۳	.	.	۲	۲	.	
حبیب‌آباد.....	۷۲	۷۲	۷۲	.	.	.	.	.	
حسن‌آباد.....	۶	۶	۶	.	.	.	.	.	
حنا.....	۸	۸	۸	.	.	.	.	.	
خالدآباد.....	۲۰	۲۰	۲۰	.	.	.	.	.	
خمینی شهر.....	۱۰۵۸	۱۰۱۶	۱۰۱۴	۲	.	۴۲	۴۲	.	
خوانسار.....	۳۱۶	۲۸۹	۲۶۴	.	۲۵	۲۷	۲۷	.	
خور.....	۳۵	۳۵	۳۵	.	.	.	.	.	
خورزوق.....	۶۰۸	۶۰۶	۶۰۶	.	.	۲	۲	.	
داران.....	۱۰۲	۹۵	۹۵	.	.	۷	۷	.	
دامنه.....	۲۲	۱۹	۱۹	.	.	۳	۳	.	
درچه.....	۱۲۵	۱۲۱	۱۲۱	.	.	۴	۴	.	
دستگرد.....	۹۵	۹۴	۹۴	.	.	۱	۱	.	
دهسرخ.....	.	.	.	.	.	.	.	.	
دهاقان.....	۸۷	۸۷	۸۷	.	.	.	.	.	
دهق.....	۳۴	۳۱	۳۰	.	۱	۳	۳	.	
دولت‌آباد.....	۴۰۱	۳۸۰	۳۷۸	.	۲	۲۱	۲۱	.	
دیزبچه.....	۴۸	۴۸	۴۸	.	.	.	.	.	
رزوه.....	۳۶	۳۵	۳۵	.	.	۱	۱	.	
رضوانشهر.....	۲۴	۲۳	۲۳	.	.	۱	۱	.	
زازران.....	۳۷	۳۷	۳۷	.	.	.	.	.	
زاینده‌رود.....	۳۵	۳۵	۳۵	.	.	.	.	.	
زرین‌شهر.....	۲۷۲	۲۷۲	۲۷۲	.	.	.	.	.	
زواره.....	۵۸	۵۸	۵۸	.	.	.	.	.	
زیار.....	۲۶	۲۶	۲۶	.	.	.	.	.	



۸-۱۰- تعداد واحد مسکونی تعیین شده در پروانه‌های ساختمانی صادر شده برحسب نوع پروانه و بخش متقاضی در نقاط شهری (دنباله)

سال و شهر	احداث و افزایش بنا	احداث بنا				افزایش بنا		
		جمع	خصوصی	تعاونی	دولتی	جمع	خصوصی	تعاونی
زیباشهر.....	۵۳	۵۰	۵۰	.	.	۳	۳	.
سجزی.....	۷	۷	۷	.	.	.	.	.
سده‌لنجان.....	۱۵۶	۱۵۱	۱۵۱	.	.	۵	۵	.
سفیدشهر.....	۲۱	۲۱	۲۱	.	.	.	.	.
سمیرم.....	۱۶۴	۱۶۱	۱۶۰	۱	.	۳	۳	.
سین.....	۱۷	۱۷	۱۷	.	.	.	.	.
شاپورآباد.....	۹	۹	۹	.	.	.	.	.
شاهین شهر.....	۱۲۶۲	۱۲۶۲	۱۲۶۲	.	.	.	.	.
شهرضا.....	۳۸۹	۳۸۹	۳۸۸	۱	.	.	.	.
طالخنوچه.....	۲۷	۲۷	۲۷	.	.	.	.	.
طرق رود.....	۴۷	۴۶	۴۶	.	.	۱	۱	.
عسگران.....	۷	۷	۷	.	.	.	.	.
علویجه.....	۳۶	۳۳	۳۳	.	.	۳	۳	.
فتح‌آباد.....	.	.	.	.	.	.	.	.
فرخی.....	۳۶	۳۵	۳۵	.	.	۱	۱	.
فریدونشهر.....	۲۴۴	۲۳۹	۲۳۹	.	.	۵	۵	.
فالورجان.....	۱۷۹	۱۵۸	۱۵۸	.	.	۲۱	۲۱	.
فولادشهر.....	۲۵۶	۲۵۶	۲۵۶	.	.	.	.	.
قمصر.....	۱۸۷	۱۷۳	۱۷۳	.	.	۱۴	۱۴	.
قهباجورستان.....	۹۴	۹۲	۹۲	.	.	۲	۲	.
قهدریجان.....	۲۰۵	۲۰۴	۲۰۴	.	.	۱	۱	.
کاشان.....	۱۴۱۹	۱۳۷۵	۱۳۶۹	۴	۲	۴۴	۴۴	.
کاموچوگان.....	۵	۵	۵	.	.	.	.	.
کرکوند.....	۳۴	۳۴	۳۴	.	.	.	.	.
کلشادوسودرجان..	۱۲۵	۱۲۵	۱۲۵	.	.	.	.	.
کمشچه.....	۱۹	۱۹	۱۹	.	.	.	.	.
کمه.....	۲	۲	۲	.	.	.	.	.
کهریزسنگ.....	۲۴	۲۴	۲۴	.	.	.	.	.
کوشک.....	۳۳	۳۳	۳۳	.	.	.	.	.
کوهپایه.....	۴۹	۴۹	۴۶	۲	۱	.	.	.
گرگاب.....	۱۰۶	۱۰۶	۱۰۵	۱	.	.	.	.





۸-۱۰- تعداد واحد مسکونی تعیین شده در پروانه‌های ساختمانی صادر شده برحسب نوع پروانه و بخش متقاضی در نقاط شهری (دنباله)

سال و شهر	احداث و افزایش بنا	احداث بنا				افزایش بنا		
		جمع	خصوصی	تعاونی	دولتی	جمع	خصوصی	تعاونی
گزرخوار.....	۱۸۵	۱۸۵	۱۸۵	۰	۰	۰	۰	۰
گلپایگان.....	۴۲۰	۳۹۵	۳۹۲	۲	۱	۲۵	۲۵	۰
گلدشت.....	۷۱	۶۸	۶۸	۰	۰	۳	۳	۰
گلشن.....	۴۰	۴۰	۴۰	۰	۰	۰	۰	۰
گلشهر.....	۲۹	۲۸	۲۸	۰	۰	۱	۱	۰
گوگد.....	۱۹	۱۷	۱۷	۰	۰	۲	۲	۰
لای‌بید.....	۳	۳	۳	۰	۰	۰	۰	۰
مبارکه.....	۳۸۰	۳۷۵	۳۶۶	۰	۹	۵	۵	۰
مجلسی.....	۴۴	۳۱	۳۱	۰	۰	۱۳	۱۳	۰
محمدآباد.....	۳۸	۳۷	۳۷	۰	۰	۱	۱	۰
مشکات.....	۱۷	۱۶	۱۶	۰	۰	۱	۱	۰
منظریه.....	۳۷	۳۷	۳۷	۰	۰	۰	۰	۰
مهاباد.....	۲۱	۲۱	۲۱	۰	۰	۰	۰	۰
میمه.....	۱۷	۱۶	۱۶	۰	۰	۱	۱	۰
نابین.....	۱۸۰	۱۷۸	۱۷۸	۰	۰	۲	۲	۰
نجف‌آباد.....	۹۵۹	۹۳۴	۹۳۴	۰	۰	۲۵	۲۵	۰
نصرآباد.....	۲۶	۲۶	۲۶	۰	۰	۰	۰	۰
نطنز.....	۱۰۸	۹۲	۹۲	۰	۰	۱۶	۱۶	۰
نوش‌آباد.....	۴۹	۴۳	۴۳	۰	۰	۶	۶	۰
نیاسر.....	۴۹	۴۹	۴۹	۰	۰	۰	۰	۰
نیک‌آباد.....	۱۷	۱۷	۱۷	۰	۰	۰	۰	۰
ورزنه.....	۸۵	۸۰	۸۰	۰	۰	۵	۵	۰
ورنامخواست.....	۱۵۳	۱۵۳	۱۵۳	۰	۰	۰	۰	۰
وزوان.....	۲۹	۲۹	۲۹	۰	۰	۰	۰	۰
ونک.....	۲۲	۲۲	۲۲	۰	۰	۰	۰	۰
هرند.....	۳۸	۳۸	۳۸	۰	۰	۰	۰	۰

مأخذ- مرکز آمار ایران (م.ر).

- مرکز آمار ایران. دفتر صنعت، معدن و زیربنایی.

۹-۱- مشخصات ساختمان‌های شروع شده توسط بخش خصوصی در نقاط شهری

شرح	تعداد ساختمان (دستگاه)	مساحت زمین (هزار مترمربع)	سطح زیربنای طبقه همکف (هزار مترمربع)	سطح کل زیربنای طبقات (هزار مترمربع)	ارزش زمین (میلیون ریال)	هزینه ساختمان (میلیون ریال)
<b>جمع</b>	...	...	...	...	...	...
..... ۱۳۸۰	۲۰۰۱۸	۴۷۱۲	۲۸۴۵	۷۰۳۵	۹۳۳۶۳۹۵	۱۱۰۶۸۲۸۸
..... ۱۳۸۵	۲۰۳۳۷	۵۴۳۹	۳۳۸۲	۹۱۹۶	۲۰۵۲۹۸۷۱	۳۱۳۱۱۴۴۶
..... ۱۳۹۰	۱۷۸۹۲	۴۸۸۲	۳۱۵۷	۸۷۴۷	۸۸۸۶۵۲۳۳	۶۹۷۱۸۱۳۲
..... ۱۳۹۳	۱۲۸۰۲	۳۲۹۷	۲۰۴۸	۵۲۵۷	۴۲۷۵۲۸۵۹	۴۴۹۹۱۶۲۸
..... ۱۳۹۴	۱۴۱۶۶	۵۳۲۳	۳۰۶۸	۶۹۵۴	۵۲۸۶۸۸۰۴	۵۹۵۶۲۰۱۳
..... ۱۳۹۵	۱۷۱۹۱	۴۶۲۵	۲۹۹۶	۶۴۸۶	۴۷۵۶۹۸۷۲	۵۹۴۵۷۰۷۴
..... ۱۳۹۶	***	***	***	***	***	***
<b>۱۳۹۷</b>	...	...	...	...	...	...
<b>ساختمان مسکونی</b>	...	...	...	...	...	...
..... ۱۳۸۰	۱۵۴۲۶	۲۵۷۸	۱۸۰۰	۵۱۷۵	۵۵۴۹۰۵۶	۸۲۴۸۲۱۰
..... ۱۳۸۵	۱۷۸۵۰	۳۴۹۹	۲۳۹۵	۷۵۰۵	۱۵۰۹۱۱۳۵	۲۶۰۶۰۳۸۲
..... ۱۳۹۰	۱۴۷۷۲	۲۸۳۳	۱۹۱۴	۶۳۵۷	۴۹۱۷۰۲۶۴	۵۲۱۱۶۸۵۶
..... ۱۳۹۳	۱۰۵۹۷	۲۰۳۶	۱۳۷۲	۳۹۸۵	۳۱۸۴۳۱۷۴	۳۵۰۵۷۴۴۲
..... ۱۳۹۴	۱۱۸۰۵	۲۱۸۴	۱۴۹۰	۴۳۶۴	۳۲۵۹۳۲۲۳	۴۰۳۰۹۷۳۷
..... ۱۳۹۵	۱۴۷۷۶	۲۷۳۴	۱۸۵۸	۴۷۲۱	۳۶۰۷۹۴۴۸	۴۶۹۳۹۷۶۳
..... ۱۳۹۶	***	***	***	***	***	***
<b>۱۳۹۷</b>	...	...	...	...	...	...
<b>ساختمان غیرمسکونی</b>	...	...	...	...	...	...
..... ۱۳۸۰	۳۸۴۹	۲۰۴۲	۹۶۵	۱۵۵۳	۳۴۳۹۷۸۲	۲۳۱۲۰۲۸
..... ۱۳۸۵	۱۹۵۹	۱۸۴۰	۹۱۰	۱۳۱۴	۴۵۷۵۶۰۹	۳۷۰۳۵۰۷
..... ۱۳۹۰	۲۳۴۲	۱۸۶۵	۱۱۰۱	۱۸۰۴	۳۴۷۲۸۶۲۷	۱۲۳۹۳۱۶۲
..... ۱۳۹۳	۱۶۶۶	۱۱۴۵	۵۸۳	۸۶۴	۶۲۲۰۴۱۹	۵۸۰۷۹۹۹
..... ۱۳۹۴	۲۰۷۲	۳۰۶۷	۱۵۱۸	۲۲۳۲	۱۷۶۱۱۵۸۸	۱۵۲۷۴۹۸۶
..... ۱۳۹۵	۱۸۸۵	۱۷۹۱	۱۰۵۱	۱۳۹۸	۸۳۱۱۷۴۴	۸۷۷۵۲۷۳
..... ۱۳۹۶	***	***	***	***	***	***
<b>۱۳۹۷</b>	...	...	...	...	...	...
<b>ساختمان مسکونی و غیرمسکونی توأم</b>	...	...	...	...	...	...
..... ۱۳۸۰	۷۴۳	۹۲	۸۰	۳۰۷	۳۴۷۵۵۷	۵۰۸۰۵۰
..... ۱۳۸۵	۵۲۸	۱۰۰	۷۷	۳۷۷	۸۶۳۱۲۷	۱۵۴۷۵۵۷
..... ۱۳۹۰	۸۷۸	۱۸۴	۱۴۲	۵۸۶	۴۹۶۶۳۴۲	۵۲۰۸۱۱۴
..... ۱۳۹۳	۵۳۹	۱۱۶	۹۳	۴۰۸	۴۶۸۹۲۶۶	۴۱۲۶۱۸۷
..... ۱۳۹۴	۲۸۹	۷۲	۶۰	۳۵۸	۲۶۶۳۹۹۳	۳۹۷۷۲۹۰
..... ۱۳۹۵	۵۳۱	۱۰۰	۸۷	۳۶۷	۳۱۷۸۶۸۱	۳۷۴۲۰۳۸
..... ۱۳۹۶	***	***	***	***	***	***
<b>۱۳۹۷</b>	...	...	...	...	...	...

مأخذ- بانک مرکزی جمهوری اسلامی ایران.

۱۰-۱۰- مشخصات ساختمان‌های تکمیل شده توسط بخش خصوصی در نقاط شهری

شرح	تعداد ساختمان (دستگاه)	مساحت زمین (هزار مترمربع)	سطح زیربنای طبقه همکف (هزار مترمربع)	سطح کل زیربنای طبقات (هزار مترمربع)	ارزش زمین (میلیون ریال)	هزینه ساختمان (میلیون ریال)
<b>جمع</b>	...	...	...	...	...	...
..... ۱۳۸۰	۲۵۲۸۲	۶۰۳۶	۳۳۱۷	۷۸۶۰	۱۳۲۳۳۸۰۱	۱۰۳۹۲۴۶۸
..... ۱۳۸۵	۱۷۰۷۴	۵۰۸۶	۳۱۱۲	۸۵۴۵	۱۸۰۹۲۴۰۸	۲۵۸۱۷۵۰۵۳
..... ۱۳۹۰	۲۱۱۷۷	۴۸۲۳	۳۰۲۷	۸۸۵۵	۶۴۳۹۴۹۰۳	۵۳۳۸۴۷۵۱۹
..... ۱۳۹۳	۱۷۵۷۷	۴۶۷۸	۲۹۶۳	۷۸۲۱	۵۸۶۱۹۲۵۲	۵۴۵۹۷۵۵۱
..... ۱۳۹۴	۱۲۳۶۲	۳۷۵۵	۲۱۸۲	۵۷۹۲	۵۸۵۶۱۵۸۷	۴۲۴۱۸۱۱۲۲
..... ۱۳۹۵	۱۱۷۸۵	۳۰۰۰	۱۹۴۱	۵۸۰۹	۴۶۳۲۰۹۳۹	۵۳۳۳۸۱۷۱
..... ۱۳۹۶	...	...	...	...	...	...
..... ۱۳۹۷	...	...	...	...	...	...
<b>ساختمان مسکونی</b>	...	...	...	...	...	...
..... ۱۳۸۰	۲۱۸۵۶	۲۸۹۱	۲۶۴۱	۶۴۲۸	۹۴۲۵۴۰۲	۸۴۰۶۲۹۸
..... ۱۳۸۵	۱۴۳۰۰	۲۹۵۳	۱۹۹۰	۶۶۹۲	۱۴۰۲۶۰۶۴	۲۰۷۶۵۷۲۵
..... ۱۳۹۰	۱۸۷۳۹	۳۳۵۱	۲۲۲۳	۷۱۴۷	۴۹۱۹۹۶۰۲	۴۴۲۶۳۴۵۱
..... ۱۳۹۳	۱۴۶۶۷	۲۹۶۰	۱۹۷۹	۶۳۰۳	۴۷۵۲۱۷۳۲	۴۵۲۲۲۹۴۴
..... ۱۳۹۴	۱۰۷۰۸	۲۰۸۷	۱۳۶۹	۴۴۴۷	۳۱۹۹۴۶۷۹	۳۳۹۸۰۷۲۴
..... ۱۳۹۵	۹۱۴۵	۱۸۲۶	۱۲۲۹	۳۹۹۴	۳۳۹۴۵۴۷۷	۳۷۵۰۸۲۳۷
..... ۱۳۹۶	...	...	...	...	...	...
..... ۱۳۹۷	...	...	...	...	...	...
<b>ساختمان غیرمسکونی</b>	...	...	...	...	...	...
..... ۱۳۸۰	۱۵۱۲	۱۸۷۵	۴۲۹	۷۰۳	۲۲۰۵۶۰۹	۹۹۱۹۳۴
..... ۱۳۸۵	۱۸۹۲	۱۹۹۹	۱۰۰۷	۱۳۷۱	۳۱۶۱۱۸۶	۳۷۰۶۱۴۸
..... ۱۳۹۰	۱۶۲۳	۱۲۶۹	۶۵۱	۸۷۷	۹۰۸۸۲۳۰	۴۱۴۳۰۳۱
..... ۱۳۹۳	۲۳۰۱	۱۵۹۸	۸۹۰	۱۱۴۶	۸۲۹۳۵۷۳	۶۵۶۳۴۲۲
..... ۱۳۹۴	۱۴۵۴	۱۶۰۲	۷۶۵	۱۰۸۰	۲۳۶۳۲۸۴۱	۶۲۰۲۹۴۶
..... ۱۳۹۵	۱۲۷۰	۸۸۵	۵۱۴	۶۸۳	۵۷۶۴۷۹۸	۴۲۱۴۶۲۷
..... ۱۳۹۶	...	...	...	...	...	...
..... ۱۳۹۷	...	...	...	...	...	...
<b>ساختمان مسکونی و غیرمسکونی توأم</b>	...	...	...	...	...	...
..... ۱۳۸۰	۱۹۱۴	۲۷۰	۲۴۷	۷۲۹	۱۶۰۲۷۹۰	۹۹۴۲۳۶
..... ۱۳۸۵	۸۸۲	۱۳۴	۱۱۵	۴۸۲	۹۰۵۱۵۸	۱۴۰۳۱۸۰
..... ۱۳۹۰	۸۱۵	۲۰۳	۱۵۳	۸۲۱	۶۱۰۷۰۷۱	۵۴۴۲۰۲۷
..... ۱۳۹۳	۶۰۹	۱۲۰	۹۴	۳۸۲	۲۸۰۳۹۴۷	۲۸۱۱۱۸۵
..... ۱۳۹۴	۲۰۰	۶۶	۴۸	۲۶۵	۲۹۳۴۰۶۷	۲۲۳۴۴۵۲
..... ۱۳۹۵	۱۳۷۰	۲۸۸	۱۹۸	۱۱۳۲	۶۶۱۰۶۶۵	۱۱۶۱۵۳۰۷
..... ۱۳۹۶	...	...	...	...	...	...
..... ۱۳۹۷	...	...	...	...	...	...

مأخذ- بانک مرکزی جمهوری اسلامی ایران.

۱۱-۱- سرمایه‌گذاری بخش خصوصی بر حسب ساختمان‌های شروع شده، نیمه تمام و تکمیل شده در نقاط شهری (میلیون ریال)

سال	جمع	ساختمان‌های شروع شده	ساختمان‌های نیمه تمام	ساختمان‌های تکمیل شده
۱۳۸۰	۲۴۲۸۶۴۶	۶۱۳۷۲۳	۱۳۱۳۵۵۷	۵۰۱۳۶۶
۱۳۸۵	۱۱۴۰۵۷۳۷	۲۲۹۹۰۲۶	۶۶۷۷۲۱۷	۲۴۲۹۴۹۴
۱۳۹۰	۳۵۷۸۲۲۲۴	۶۱۱۶۶۰۹	۲۳۱۲۹۲۷۰	۶۵۳۶۳۴۵
۱۳۹۳	۷۴۶۱۴۶۰۲	۱۰۵۵۶۷۹۵	۴۹۰۶۰۳۴۷	۱۴۹۹۷۴۶۰
۱۳۹۴	۶۱۰۹۱۴۶۱	۸۴۷۶۱۷۵	۳۹۶۱۸۹۰۷	۱۲۹۹۶۳۷۹
۱۳۹۵	۵۶۶۹۲۰۷۲	۱۲۰۹۱۸۹۱	۳۶۱۰۷۳۹۰	۸۴۹۲۷۹۱
۱۳۹۶	۶۷۳۴۹۲۲۳	۱۴۱۲۰۳۷۱	۴۳۰۱۳۶۳۳	۱۰۲۱۵۲۱۹
۱۳۹۷	***	***	***	***

مأخذ- بانک مرکزی جمهوری اسلامی ایران.

۱۲-۱- تعداد، متوسط سطح زیربنا و متوسط هزینه یک مترمربع ساختمان واحدهای مسکونی تکمیل شده توسط بخش خصوصی در نقاط شهری (مترمربع - هزارریال)

سال	تعداد	متوسط زیربنا	متوسط هزینه یک مترمربع ساختمان <sup>(۱)</sup>
۱۳۸۰	۳۱۴۹۶	۱۲۷	۴۳۰
۱۳۸۵	۵۳۷۷۷	۱۳۰	۱۳۰۸
۱۳۹۰	۵۲۲۶۵	۱۳۵	۳۱۰۳
۱۳۹۳	۵۷۲۸۴	۱۳۷	۶۱۹۳
۱۳۹۴	۴۶۰۳۷	۱۴۴	۷۱۷۵
۱۳۹۵	۳۳۷۲۰	۱۳۸	۷۶۴۲
۱۳۹۶	۳۱۱۷۱	۱۶۰	۹۲۹۱
۱۳۹۷	***	***	***

(۱) شامل ساختمان‌های مسکونی و غیرمسکونی توأم نمی‌باشد.

مأخذ- بانک مرکزی جمهوری اسلامی ایران.

۱۳-۱۰- تعداد و هزینه انواع ساختمان‌های احداث شده توسط اداره کل راه و شهرسازی  
استان اصفهان  
(میلیون ریال)

سال	واحد‌های مسکونی		ساختمان‌های دولتی	
	تعداد	هزینه	تعداد	هزینه
..... ۱۳۸۰	۵	۳۶۰	۲	۶۲۰
..... ۱۳۸۵	۱۰	۱۵۰۰	۳	۳۳۰۰
..... ۱۳۹۰	۰	۰	۲	۱۴۲۲۰
..... ۱۳۹۳	۰	۰	۱	۲۰۰۰۰
..... ۱۳۹۴	۰	۰	۰	۰
..... ۱۳۹۵	۰	۰	۰	۰
..... ۱۳۹۶	۰	۰	۰	۰
..... ۱۳۹۷	+	+	۹	۲۳۲۹۲۳

سال	مراکز درمانی		مراکز آموزشی		عمران شهری (پروژه)	
	تعداد	هزینه	تعداد	هزینه	تعداد	هزینه
..... ۱۳۸۰	۰	۰	۱	۵۲۰	۰	۰
..... ۱۳۸۵	۰	۰	۴	۹۴۰۰	۶	۱۸۹۲
..... ۱۳۹۰	۲	۱۸۵۶۵	۰	۰	۳۳	۸۲۵۰
..... ۱۳۹۳	۱	۱۲۰۰۰	۰	۰	۴	۳۱۲۴
..... ۱۳۹۴	۰	۰	۰	۰	۳	۱۲۰۸
..... ۱۳۹۵	۰	۰	۰	۰	۴	۲۴۵۰
..... ۱۳۹۶	۰	۰	۰	۰	۷	۳۵۵۰
..... ۱۳۹۷	۳	۱۹۳۷۵	+	+	۹	۱۲۰۰۰۰

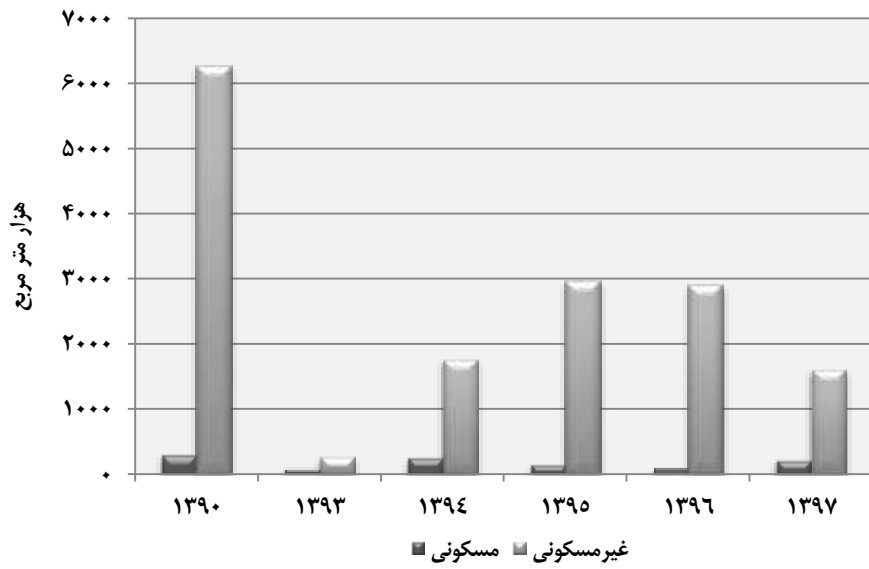
مأخذ- اداره کل راه و شهرسازی استان اصفهان.

۱۴-۱۰- زمین‌های واگذار شده توسط اداره کل راه و شهرسازی استان برحسب نوع استفاده (مترمربع)

احداث واحد غیرمسکونی		احداث واحد مسکونی		سال و شهرستان
مساحت	تعداد قطعه	مساحت	تعداد قطعه	
زمین	زمین	زمین	زمین	
۱۰۶۲۳۸۲۴	۱۵۸	۴۶۶۱۵۳	۱۴۲۹	۱۳۸۰
۴۶۱۴۳۳۰	۵۵	۳۱۴۹۶۴	۹۴۹	۱۳۸۵
۶۲۶۳۷۷۲	۱۷۹	۲۹۴۳۸۶	۲۷۶	۱۳۹۰
۲۷۰۷۹۶	۹۴	۹۴۸۴۰	۶۹۸	۱۳۹۳
۱۷۶۴۲۷۷	۱۳۲	۲۴۸۷۰۲	۲۷۸۹	۱۳۹۴
۲۹۶۰۶۴۴	۱۰۸	۱۵۰۲۸۷	۱۵۱۴	۱۳۹۵
۲۸۹۶۵۹۸	۲۷۲	۱۰۳۰۸۷	۹۱۲	۱۳۹۶
<b>۱۶۰۳۸۶۳</b>	<b>۱۹۸</b>	<b>۲۱۶۱۹۷</b>	<b>۳۴۷۸</b>	<b>۱۳۹۷</b>
۳۱۴۸۶۶	۲۷	۳۶۳۵	۲۵	آران و بیدگل
۲۸۱۰۸۰	۱۵	۳۶۲۳۵	۲۸۱	اردستان
۱۵۰۸۷۰	۲۶	۲۹۴۵۴	۱۹۳	اصفهان
...	...	...	...	برخوار <sup>(۱)</sup>
...	...	...	...	بویین و میاندشت <sup>(۱)</sup>
۱۱۹۱۲۹	۷	۹۷۱۷	۸۴	تیران و کرون
۸۷۸	۲	۱۴۴۶	۱۶	چادگان
۲۳۷۶	۲	۲۰۵۸	۱۵	خمینی‌شهر
۴۱۰۱۸	۳	۳۲۷۴	۲۶	خوانسار
۱۳۰۸۱	۴	۴۵	۲	خور و بیابانک
۱۹۹۴۶	۱۰	۱۹۰	۲	دهاقان
۴۶۸۸	۱	۵۲۴	۳	سمیرم
۲۶۶۳۱	۸	۱۳۶۳۶	۱۱۷	شاهین‌شهر و میمه <sup>(۱)</sup>
۱۴۷۸۴	۴	۳۱۱۳۵	۲۰۰۹	شهرضا
۷۵۴۴۹	۷	۱۱۹۷۴	۲۱۲	فریدن <sup>(۱)</sup>
۸۴۲	۲	۳۱۷۶	۲۸	فریدونشهر
.	.	۷۶۱۲	۲۳۱	فلاورجان
۲۳۳۰۷۰	۱۲	۶۳۰۱	۳۵	کاشان
۲۵۰۰	۱	۱۲۲۰	۹	گلپایگان
۱۰۳۹۱	۷	۳۰۱۰۶	۳۷	لنجان
۱۱۵۷۹۸	۲	۶۶۰	۴	مبارکه
۲۹۶۵۹	۵۴	۴۹۴۹	۴۰	نایین
۱۴۳۱۷۷	۳	۱۶۲۱۲	۷۷	نجف‌آباد
۳۶۳۰	۱	۲۶۳۸	۱۲	نطنز

(۱) آمار شهرستان‌های برخوار و بویین و میاندشت به ترتیب در آمار شهرستان‌های شاهین‌شهر و میمه و فریدن منظور شده است.  
 مأخذ- اداره کل راه و شهرسازی استان اصفهان.

۱۰-۵- مساحت زمین‌های واگذار شده توسط اداره کل راه و شهرسازی استان



منبع: جدول ۱۴-۱۰

۱۵-۱۰- مشخصات عمومی شرکتهای تعاونی مسکن فعال در پایان سال (میلیون ریال)

سال	تعداد	اعضاء	شاغلان	سرمایه
۱۳۸۰	۲۵۸	۹۱۹۵۷	۸۰۳	۵۹۴۴۳
۱۳۸۵	۴۶۵	۱۰۶۶۴۳	۱۶۵۰	۱۳۷۲۲۱
۱۳۹۰	۵۱۲	۹۸۱۱۰	۵۹۶۲	۳۴۱۷۸۵
۱۳۹۳	۴۶۵	۸۷۵۱۰	۲۹۴۳	۲۸۵۴۱۲
۱۳۹۴	۴۳۴	۷۹۴۴۶	۲۳۵۵	۲۴۳۲۴۸
۱۳۹۵	۳۵۶	۷۱۴۰۲	۲۰۵۲	۲۱۴۱۶۸
۱۳۹۶	۳۱۳	۶۲۹۱۶	۴۳۳۳	۱۹۰۰۴۲
۱۳۹۷	۳۰۴	۶۲۸۵۷	۴۴۳۹	۱۹۵۵۴۴

مأخذ- اداره کل تعاون، کار و رفاه اجتماعی استان اصفهان.

۱۶-۱۰- متوسط قیمت یک مترمربع زمین ساختمانهای مسکونی کلنگی و زیربنای واحدهای مسکونی معامله شده در بنگاههای معاملات ملکی در شهر اصفهان (هزارریال)

سال	متوسط قیمت یک مترمربع زمین ساختمانهای مسکونی کلنگی	متوسط قیمت یک مترمربع زیربنای واحدهای مسکونی
۱۳۸۰	۱۳۷۰	۱۴۱۱
۱۳۸۵	۳۵۶۹	۴۷۴۶
۱۳۹۰	۵۰۲۷	۹۶۳۱
۱۳۹۳	۷۸۱۲	۱۶۵۳۸
۱۳۹۴	۷۸۷۱	۱۶۷۵۰
۱۳۹۵	۷۸۵۰	۱۷۵۴۸
۱۳۹۶	۸۹۷۵	۲۰۲۱۹
۱۳۹۷	۱۲۸۳۱	۳۶۵۸۸

مأخذ- مرکز آمار ایران.

۱۷-۱۰- متوسط اجاره بهای ماهانه در قراردادهای منعقد شده بین موجر و مستأجر در بنگاههای معاملات ملکی به ازای یک مترمربع زیربنای واحد مسکونی در شهر اصفهان (ریال)

سال	اجاره بها
۱۳۸۰	۷۵۷۷
۱۳۸۵	۱۶۳۲۳
۱۳۹۰	۳۰۵۷۱
۱۳۹۳	۴۸۵۷۶
۱۳۹۴	۵۳۳۲۲
۱۳۹۵	۵۷۱۳۵
۱۳۹۶	۶۴۲۷۸
۱۳۹۷	۷۷۵۷۲

مأخذ- مرکز آمار ایران.



۱۸-۱۰- واحدهای مسکونی معمولی برحسب تعداد خانوار معمولی ساکن

شرح	جمع	۱ خانوار	۲ خانوار	۳ خانوار	۴ خانوار و بیش تر	اظهار نشده
آبان ۱۳۷۵.....	۷۷۳۱۳۷	۶۸۱۸۷۷	۷۴۱۲۷	۱۲۹۲۴	۲۶۱۷	۱۵۹۲
آبان ۱۳۸۵ <sup>(۱)</sup> .....	۱۱۱۸۹۱۱	۱۰۲۸۳۹۷	۷۸۵۵۱	۱۰۲۰۱	۱۷۶۲	...
آبان ۱۳۹۰.....	۱۳۸۳۹۰۱	۱۳۱۶۱۵۳	۵۸۴۲۰	۷۱۶۸	۱۰۳۶	۱۱۲۴
<b>آبان ۱۳۹۵.....</b>	<b>۱۵۶۰۴۳۰</b>	<b>۱۵۳۳۰۱۰</b>	<b>۲۵۹۰۱</b>	<b>۲۳۱۹</b>	<b>۳۰۰</b>	<b>...</b>
نقاط شهری.....	۱۳۷۵۳۷۹	۱۳۵۱۸۷۹	۲۱۵۴۵	۱۷۴۸	۲۰۷	...
نقاط روستایی.....	۱۸۵۰۵۱	۱۸۰۱۳۱	۴۳۵۶	۴۷۱	۹۳	...

(۱) اطلاعات سال ۱۳۸۵ شامل خانوارهای گروهی و معمولی ساکن در واحدهای مسکونی معمولی می‌باشد.  
 مأخذ- مرکز آمار ایران.

- مرکز آمار ایران. دفتر جمعیت، نیروی کار و سرشماری.

۱۹-۱۰- خانوارهای معمولی ساکن<sup>(۱)</sup> در واحدهای مسکونی معمولی بر حسب نحوه تصرف محل سکونت

شرح	جمع	ملکی عرصه و اعیان	ملکی اعیان	استیجاری
آبان ۱۳۷۵.....	۸۸۸۰۶۰	۶۵۲۵۶۳	۱۰۰۵۱	۱۱۱۲۱۴
آبان ۱۳۸۵ <sup>(۲)</sup> .....	۱۲۲۲۴۷۱	۸۲۱۴۰۴	۲۸۳۷۶	۲۵۴۶۶۰
آبان ۱۳۹۰.....	۱۴۵۳۱۲۱	۸۶۸۱۰۱	۴۳۳۷۲	۳۶۶۵۷۹
<b>آبان ۱۳۹۵.....</b>	<b>۱۵۹۱۷۶۹</b>	<b>۹۷۹۳۱۹</b>	<b>...</b>	<b>۴۶۴۰۳۹</b>
نقاط شهری.....	۱۴۰۱۱۱۴	۸۲۹۸۵۹	...	۴۳۸۸۲۶
نقاط روستایی.....	۱۹۰۶۵۵	۱۴۹۴۶۰	...	۲۵۲۰۳

شرح	در برابر خدمت	رایگان	سایر	اظهار نشده
آبان ۱۳۷۵.....	۲۰۳۴۷	۸۵۶۱۳	۳۸۱۵	۴۴۵۷
آبان ۱۳۸۵ <sup>(۲)</sup> .....	۱۹۶۵۵	۸۰۱۸۶	۱۱۰۲۳	۷۱۶۷
آبان ۱۳۹۰.....	۱۶۲۱۵	۱۳۳۶۲۴	۱۹۰۰۵	۷۲۲۵
<b>آبان ۱۳۹۵.....</b>	<b>...</b>	<b>...</b>	<b>۱۴۶۵۹۶</b>	<b>۱۸۲۵</b>
نقاط شهری.....	...	...	۱۳۰۸۱۷	۱۶۱۲
نقاط روستایی.....	...	...	۱۵۷۷۹	۲۱۳

(۱) اطلاعات سالهای ۱۳۸۵، ۱۳۹۰ و ۱۳۹۵ شامل خانوارهای گروهی و معمولی ساکن در واحدهای مسکونی معمولی می‌باشد.

(۲) اطلاعات سال ۱۳۸۵ به صورت برآورد می‌باشد.

مأخذ- مرکز آمار ایران.

- مرکز آمار ایران. دفتر جمعیت، نیروی کار و سرشماری.

۲۰-۱۰- واحدهای مسکونی معمولی برحسب نوع اسکلت و مصالح عمده به کار رفته در ساختمان در نقاط شهری و روستایی

شرح	جمع کل	اسکلت فلزی	بتون آرمه	سایر		
				جمع	آجر و آهن یا سنگ و آهن	آجر و چوب یا سنگ و چوب
<b>آبان ۱۳۸۵<sup>(۱)</sup></b>						
<b>کل استان .....</b>	۱۱۱۸۹۱۱	۲۳۴۶۷۵	۲۷۴۸۷۲	۶۰۱۵۶۱	۴۰۸۸۷۹	۲۲۳۳۹
نقاط شهری .....	۹۴۰۶۸۷	۲۱۷۶۶۹	۲۵۵۸۳۶	۴۶۰۲۱۲	۳۳۵۲۹۰	۱۸۹۸۷
نقاط روستایی .....	۱۷۸۲۲۴	۱۷۰۰۶	۱۹۰۲۶	۱۴۱۳۴۹	۷۳۵۸۹	۳۳۵۲
<b>آبان ۱۳۹۰</b>						
<b>کل استان .....</b>	۱۳۸۳۹۰۱	۱۹۸۱۳۹	۴۶۲۷۰۲	۷۱۵۲۴۶	۵۰۹۲۲۹	۴۱۳۷۴
نقاط شهری .....	۱۱۸۶۸۸۱	۱۸۶۰۵۹	۴۲۵۲۶۷	۵۶۸۹۲۳	۴۲۲۶۳۵	۲۷۲۸۴
نقاط روستایی .....	۱۹۷۰۲۰	۱۲۰۸۰	۳۷۴۳۵	۱۴۶۳۲۳	۸۶۵۹۴	۴۰۹۰
<b>آبان ۱۳۹۵</b>						
<b>کل استان .....</b>	۱۵۶۶۲۸۲	۳۰۳۲۳۳	۶۴۳۹۵۴	۶۱۵۱۹۴	۴۳۱۱۸۱	۳۲۱۳۰
نقاط شهری .....	۱۳۸۰۸۷۵	۲۸۲۷۴۲	۶۰۲۶۶۸	۴۹۲۱۷۶	۳۶۱۲۷۸	۲۸۰۴۵
نقاط روستایی .....	۱۸۵۵۰۷	۲۰۴۹۱	۴۱۲۸۶	۱۲۳۰۱۸	۶۹۹۰۳	۴۰۸۵

شرح	تمام آجر یا سنگ و آجر	تمام چوب	سایر			اظهار نشده
			خشت و چوب	خشت و گل	سایر	
<b>آبان ۱۳۸۵<sup>(۱)</sup></b>						
<b>کل استان .....</b>	۷۰۴۸	۱۳۲۸	۴۰۲۲۰	۶۰۵۷۶	۵۷۱۲	۷۸۰۳
نقاط شهری .....	۵۰۱۸	۱۱۵۸	۲۵۴۹۱	۴۲۴۵۸	۴۱۶۸	۶۹۷۰
نقاط روستایی .....	۲۰۳۰	۱۷۰	۱۴۷۲۹	۱۸۱۱۸	۱۵۴۴	۸۳۳
<b>آبان ۱۳۹۰</b>						
<b>کل استان .....</b>	۱۰۲۷۸	۱۶۰۷	۳۳۹۷۳	۶۴۰۳۹	۴۲۷۷	۷۸۱۴
نقاط شهری .....	۸۴۹۱	۱۳۴۸	۲۲۷۳۰	۴۷۶۲۹	۳۱۳۱	۶۶۳۲
نقاط روستایی .....	۱۷۸۷	۲۵۹	۱۱۲۴۳	۱۶۴۰۰	۱۱۴۶	۱۱۸۲
<b>آبان ۱۳۹۵</b>						
<b>کل استان .....</b>	۲۱۴۶۳	۱۳۵۳	۲۵۶۳۹	۵۳۷۳۹	۱۳۶۸۴	۴۰۰۱
نقاط شهری .....	۱۶۰۵۴	۸۹۹	۱۶۹۲۵	۲۸۹۷۴	۱۱۱۰۹	۳۲۸۹
نقاط روستایی .....	۵۴۰۹	۴۵۴	۸۷۱۴	۱۴۷۶۵	۲۵۷۵	۷۱۲

(۱) اطلاعات سال ۱۳۸۵ به صورت برآورد می باشد.

مأخذ- مرکز آمار ایران.

- مرکز آمار ایران، دفتر جمعیت، نیروی کار و سرشماری.